

Znalec:**Ing. Peter Kapusta**

Papraďová 9, 821 01 Bratislava

tel.: 0903 404 301**e-mail:** kapusta.znalec55@gmail.com**evidenčné číslo:** 911 517**Zadávateľ:**

Mestská časť Nové Mesto, Junácka č.1, 832 91 Bratislava

IČO: 00603317

Číslo spisu/objednávka:

písomná objednávka číslo 0322/2025 zo dňa 15.05.2025

ZNALECKÝ POSUDOK

číslo 59/2025

Vo veci: stanovenia všeobecnej hodnoty pozemkov parc.č.15115/9, 15115/30, 15115/31, 15115/17 v k.ú.Nové Mesto, na ulici Za stanicou, v mestskej časti Bratislava-Nové Mesto, okres Bratislava III a všeobecnej hodnoty nájmu pozemkov parc.č.15115/9, 15115/30, 15115/31, 15115/17, v k.ú. Nové Mesto za roky 2025, 2024, 2023 (nehnutelnosti zapísané v katastri nehnuteľností na LV č.2382).

Počet strán (z toho príloh): 41 (23)**Počet vyhotovení:** 4

I. ÚVOD

1. Úloha znalca (podľa uznesenia orgánu verejnej moci alebo objednávky, číslo uznesenia) a predmet znaleckého skúmania:

Stanoviť všeobecnú hodnotu pozemkov parc.č. 15115/9, 15115/30, 15115/31, 15115/17 v k.ú. Nové Mesto, na ulici Za stanicou, v mestskej časti Bratislava-Nové Mesto, okres Bratislava III a všeobecnej hodnoty nájmu pozemkov parc.č. 15115/9, 15115/30, 15115/31, 15115/17, v k.ú. Nové Mesto za roky 2025, 2024, 2023 (nehnutelnosti zapísané v katastri nehnuteľností na LV č.2382).

2. Účel znaleckého posudku:

Pre účely finančného vysporiadania.

3. Dátum, ku ktorému je znalecký posudok vypracovaný (rozhodujúci na zistenie stavebno-technického stavu):

28.09.2024

4. Dátum, ku ktorému sa nehnuteľnosť alebo stavba ohodnocuje:

28.09.2024

5. Podklady na vypracovanie posudku:

5.a Podklady dodané zadávateľom:

- Územnoplánovacia informácia Mestskej časti Bratislava-Nové Mesto, oddelenia stratégie územného plánovania - interný list č.47859/10729/2024/RUP/GREK zo dňa 19.12.2024 na pozemky parc.č.15115/9, 15115/30, 15115/31, 15115/17, k.ú. Nové Mesto
- Textová časť regulácie funkčného využitia plôch-príloha k územnoplánovacej informácii
- Výkres zo štúdie realizovateľnosti-ŽSR, dopravný uzol ŽST Bratislava-Nové Mesto, nástupištia

5.b Podklady získané znalcom:

- Výpisy z katastra nehnuteľností, z listu vlastníctva č. 2382, k.ú. Nové Mesto, zo dňa 07.07.2025, vytvorené cez katastrálny portál
- Výpis z katastra nehnuteľností, z listu vlastníctva č.2382, k.ú. Nové Mesto, zo dňa 30.05.2025, vytvorený cez katastrálny portál
- Výpis z katastra nehnuteľností, z listu vlastníctva č.3226, k.ú. Nové Mesto, zo dňa 07.07.2025, vytvorený cez katastrálny portál
- Kópia katastrálnej mapy, k.ú. Nové Mesto, zo dňa 30.05.2025, vytvorená cez katastrálny portál
- Úrokové miery z vkladov(nové vklady) v bankách-2025, 2024, 2023
- Fotodokumentácia

6. Použité právne predpisy a literatúra:

- Vyhláška Ministerstva spravodlivosti SR č. 492/2004 Z.z. o stanovení všeobecnej hodnoty majetku v znení neskorších predpisov, príloha č.3
- Zákon č. 382/2004 Z.z. o znalcoch, tlmočníkoch a prekladateľoch a o zmene a doplnení niektorých zákonov v znení neskorších predpisov
- Vyhláška Ministerstva spravodlivosti SR č.491/2004 Z.z. o odmenách, náhradách výdavkov a náhradách za stratu času pre znalcov, tlmočníkov a prekladateľov v znení neskorších predpisov
- Vyhláška Ministerstva spravodlivosti Slovenskej republiky č. 228/2018 Z.z., ktorou sa vykonáva zákon č.382/2004 Z.z. o znalcoch, tlmočníkoch a prekladateľoch
- Zák.č.25/2025 z 5.2.2025 stavebný zákon a o zmene a doplnení niektorých zákonov (Stavebný zákon)
- Vyhláška Ministerstva spravodlivosti Slovenskej republiky č.160/2023 Z.z., ktorou sa mení a dopĺňa vyhl.č.228/2018 Z.z.
- Vyhláška Úradu geodézie, kartografie a katastra SR č.461/2009 Z.z., ktorou sa vykonáva zákon č.162/1995 Z.z. v znení neskorších predpisov
- Zákon č.162/1995 Z.z. o katastri nehnuteľností a o zápise vlastníckych a iných práv k nehnuteľnostiam (katastrálny zákon) v znení neskorších predpisov
- Metodika výpočtu všeobecnej hodnoty nehnuteľností a stavieb, Žilinská univerzita 2001
- Ohodnocovanie nehnuteľností, Ilavský a kol., vydavateľstvo MI press, Bratislava 2012
- Vyhláška MS SR č.491/2004 Z.z. o odmenách, náhradách výdavkov a náhradách za stratu času pre znalcov, tlmočníkov a prekladateľov v znení neskorších predpisov
- Občiansky zákonník č. 40/1964 Zb. v znení neskorších predpisov
- Webové stránky: www.reality.sk, www.nehnutenosti.sk

7. Definície dôležitých pojmov:

a) Definície pojmov

Všeobecná hodnota (VŠH)

Všeobecná hodnota je výsledná objektivizovaná hodnota nehnuteľností a stavieb, ktorá je znaleckým odhadom ich najpravdepodobnejšej ceny ku dňu ohodnotenia, ktorú by tieto mali dosiahnuť na trhu v podmienkach voľnej

súťaže, pri poctivom predaji, keď kupujúci aj predávajúci budú konať s patričnou informovanosťou i opatrnosťou a s predpokladom, že cena nie je ovplyvnená neprimeranou pohnútkou.
Výsledkom stanovenia je všeobecná hodnota na úrovni s daňou z pridanej hodnoty.

Všeobecná hodnota pozemkov v zastavanom území obcí a všeobecná hodnota pozemkov mimo zastavaných území obcí určených na stavbu územným plánom zóny alebo plánom sídelného útvaru, právoplatným rozhodnutím o umiestnení stavby alebo právoplatným stavebným povolením vydaným v spojenom územnom a stavebnom konaní alebo pozemkov zastavaných hlavnou stavbou, stanovená metódou polohovej diferenciácie, sa vypočíta podľa základného vzťahu:

$$V\check{S}H_{poz} = M \cdot V\check{S}H_{MJ} \text{ [Eur]}$$

kde

M – výmera pozemku v m²,

V \check{S} H_{MJ} – jednotková všeobecná hodnota pozemku v Eur/m².

Jednotková všeobecná hodnota pozemkov sa stanoví podľa vzťahu:

$$V\check{S}H_{MJ} = VHMJ \cdot k_{PD} \text{ [Eur/m}^2\text{]},$$

kde

VH_{MJ} – jednotková východisková hodnota pozemku, ktorá je pre Bratislavu 66,39 Eur

k_{PD} je koeficient polohovej diferenciácie, vypočíta sa podľa vzťahu

$$k_{PD} = k_S \cdot k_V \cdot k_D \cdot k_F \cdot k_I \cdot k_Z \cdot k_R,$$

kde

k_S – koeficient všeobecnej situácie (0,70 – 2,00)

k_V – koeficient intenzity využitia (0,50 – 2,0)

k_D – koeficient dopravných vzťahov (0,80 – 1,20)

k_F – koeficient funkčného využitia územia (0,80 – 2,00)

k_I – koeficient technickej infraštruktúry pozemku (0,80 – 1,50)

k_Z – koeficient povyšujúcich faktorov (1,0 – 3,00)

k_R – koeficient redukujúcich faktorov (0,20 – 0,99)

b) Definície použitých postupov

Stanovenie všeobecnej hodnoty pozemkov

Na stanovenie všeobecnej hodnoty pozemkov sa používajú metódy:

- Metóda porovnávania (Pri výpočte sa používa transakčný prístup. Na porovnanie je potrebný súbor aspoň troch pozemkov. Porovnanie treba vykonať na mernú jednotku (1 m² pozemku) s prihliadnutím na odlišnosti porovnávaných pozemkov a ohodnocovaného pozemku),
- Výnosová metóda (Len pozemky schopné dosahovať výnos. Výnosová hodnota pozemkov sa vypočíta kapitalizáciou budúcich odčerpateľných zdrojov počas časovo neobmedzeného obdobia),
- Metóda polohovej diferenciácie (Princíp metódy je založený na určení hodnoty koeficientu polohovej diferenciácie, ktorý sa uplatní na východiskovú hodnotu pozemkov).

VÝPOČET VŠEOBECNEJ HODNOTY NÁJMU ZA POZEMOK

Všeobecnú hodnotu ročného nájmu pozemku vypočítame podľa vzťahu

$$V\check{S}H_{NP} = V\check{S}H_{PMJ} \left[\frac{(1+k)^n \cdot k}{(1+k)^n - 1} \right] k_N \text{ [Eur/rok]}$$

kde:

V \check{S} H_{PMJ} – všeobecná hodnota pozemku na mernú jednotku [Eur/m²],

k – úroková miera, ktorá sa do výpočtu dosadzuje v desatinnom tvare [%/100],

k_N – koeficient zohľadňujúci daňové zaťaženie daňou z príjmu, ktorý sa rovná (100+N)/100, kde N vyjadrujú náklady spojené s dosiahnutím hrubého výnosu (daň z príjmu v percentách).

n – obdobie predpokladanej návratnosti investície, spravidla 15 - 40 rokov.

8. Osobitné požiadavky zadávateľa:

- Neboli vznesené.

II. POSUDOK

1. VŠEOBECNÉ ÚDAJE

a) Výber použitej metódy, zdôvodnenie výberu, podmienky výberu a dôvody vylúčenia ostatných metód stanovenia všeobecnej hodnoty, informácie o použitých rozpočtových ukazovateľoch na stanovenie východiskovej hodnoty :

Použitá je metóda polohovej diferenciácie - príloha č. 3 vyhlášky MS SR č. 492/2004 Z.z. o stanovení všeobecnej hodnoty majetku, v znení neskorších noviel.

Metódu polohovej diferenciácie som zvolil pre výpočet VŠH ako štandardnú metódu, ktorá celkom dobre vystihuje trhové ceny obdobných nehnuteľností v danej lokalite a danom čase. Porovnávaciu metódu som nepoužil z dôvodu, že pre výpočet všeobecnej hodnoty pre daný typ nehnuteľnosti nie sú k dispozícii relevantné podkladové materiály na porovnanie (kúpne zmluvy a pod.). Výnosovú metódu som nepoužil z rovnakého dôvodu, ako u porovnávej metódy.

b) Vlastnícke a evidenčné údaje, najmä identifikáciu predmetu posúdenia podľa dokladu o vlastníctve: ak je znalecký posudok vypracovaný v súvislosti s výstavbou diaľnic alebo líniových stavieb, postačuje len identifikácia predmetu posúdenia podľa overeného geometrického plánu alebo, ak tak ustanovuje osobitný predpis, podľa predbežného geometrického plánu; identifikáciu predmetu posúdenia nenahrádza výpis z listu vlastníctva:

-podľa listu vlastníctva č. 2382, k.ú. Nové Mesto

ČASŤ A: Majetková podstata

PARCELY registra " C " evidované na katastrálnej mape

- parc.č.: 15115/9 - zastavané plocha a nádvorie o výmere 846 m ²	17	1	1	5
--	----	---	---	---

Právny vzťah k stavbe súpisné číslo 1359 evidovanej na pozemku parc.číslo 15115/9 je evidovaný na liste vlastníctva č.3226.

- parc.č.: 15115/17 - zastavaná plocha a nádvorie o výmere 11881 m ²	17	1	1	
---	----	---	---	--

- parc.č.: 15115/30 - zastavané plocha a nádvorie o výmere 333 m ²	17	1	1	5
---	----	---	---	---

Právny vzťah k stavbe evidovanej na pozemku parc.číslo 15115/30 je evidovaný na liste vlastníctva č.3226.

- parc.č.: 15115/31 - zastavané plocha a nádvorie o výmere 642 m ²	17	1	1	5
---	----	---	---	---

Právny vzťah k stavbe evidovanej na pozemku parc.číslo 15115/31 je evidovaný na liste vlastníctva č.3226.

Legenda:

Spôsob využívania pozemku

17 Pozemok, na ktorom je postavená budova bez označenia súpisným číslom

Umiestnenie pozemku

1 Pozemok je umiestnený v zastavanom území obce

Spoločná nehnuteľnosť

1 Pozemok nie je spoločnou nehnuteľnosťou

Druh právneho vzťahu

5 Vlastník pozemku nie je vlastníkom stavby postavenej na tomto pozemku

ČASŤ B: Vlastníci a iné oprávnené osoby z práva k nehnuteľnosti

Vlastník

Por.č.1 - Hlavné mesto SR Bratislava, Primaciálne námestie 1, Bratislava, PSČ 814 99, SR

IČO: 603481

Spoluvlastnícky podiel: 1/1

Titul nadobudnutia:

Vid'.LV

ČASŤ C: Ťarchy:

Vlastník por.č.1 - Vid'.LV

Iné údaje:

Vid'.LV

c) Údaje o obhliadke predmetu posúdenia, najmä dátumy vykonania obhliadky, zamerania a fotodokumentácie :

- Miestna obhliadka spojená s miestnym šetrením vykonaná dňa 20.06.2025.

- Fotodokumentácia vyhotovená dňa 20.06.2025.

d) Technická dokumentácia, najmä porovnanie súladu projektovej dokumentácie a stavebnej dokumentácie so zisteným skutočným stavom:

Z technickej dokumentácie boli poskytnuté tieto podkladové materiály: územnoplánovacia informácia na pozemky, geometrický plán na oddelenie pozemkov.

e) Údaje katastra nehnuteľností, najmä porovnanie súladu popisných a geodetických údajov katastra nehnuteľností so zisteným skutočným stavom:

Popisné a geodetické údaje katastra sú v súlade so skutočným stavom.

f) Vymenovanie jednotlivých pozemkov a stavieb, ktoré sú predmetom ohodnotenia; stavby, ktoré sa nezapisujú do katastra nehnuteľností, sa identifikujú parcelným číslom pozemku, na ktorom sú postavené :

1. Pozemky: parc.č.15115/9 - zastavaná plocha a nádvorie o výmere 846 m²
 parc.č.15115/17 - zastavaná plocha a nádvorie o výmere 9844 m²
 parc.č.15115/30 - zastavaná plocha a nádvorie o výmere 333 m²
 parc.č.15115/31 - zastavaná plocha a nádvorie o výmere 642 m²

g) Vymenovanie jednotlivých pozemkov a stavieb, ktoré nie sú predmetom ohodnotenia:

Stavby situované na pozemkoch parc.č.15115/9, 15115/30, 15115/31.

h) informácia z územného plánu o záväzných regulatívoch priestorového usporiadania a funkčného využívania pozemkov, názov územného plánu k rozhodnému dátumu a identifikácia, kde je územný plán verejne prístupný :
(internetová stránka-územné plány miest)

V zmysle územnoplánovacej informácie- interný list č.47859/10729/2024/RUP/GREK zo dňa 19.12.2024 Mestskej časti Bratislava-Nové Mesto, oddelenia stratégie a územného plánovania- je posudzovaný pozemok súčasťou stabilizovaného územia, určeného pre plochy zariadení železničnej dopravy (kód 702).

2. STANOVENIE VŠEOBECNEJ HODNOTY NÁJMU POZEMKOV

2.1 VŠEOBECNÁ HODNOTA POZEMKOV

2.1.1 METÓDA POLOHOVEJ DIFERENCIÁCIE

2.1.1.1 Pozemky LV 2382 - rok 2025

POPIS

Posudzované pozemky registra "C" KN parc.č.15115/9, , 15115/30, 15115/31 sú situované v zastavanom území MČ Bratislava-Nové Mesto, v okrese Bratislava III, v k.ú. Nové Mesto. Prístup k pozemkom je z ulice Za stanicou, jedná sa o spevnenú verejnú komunikáciu, miestneho významu. Pozemok parc.č.15115/9 je zastavaný stavbou-"Prístavba administratívnej budovy" so súp.číslo 1359-slúžiacej ako bistro a ubytovňa, pozemok parc.č.15115/30 je zastavaný stavbou "Garáže" bez prideleného súp.číslo-využívaná ako dielne na opravu áut so zázemím, pozemok parc.č.15115/31 je zastavaný stavbou "Klapiarska dielňa" bez prideleného súp.číslo-využívaná ako dielne na opravu áut so zázemím (vlastník citovaných stavieb je evidovaný na LV č.3226, jedná sa o právnickú osobu). Podľa dostupných informácií sú citované stavby vlastníkom prenajímané súkromným podnikateľom. Pozemky majú rovinatý charakter. Na pozemkoch resp. v ich susedstve sú situované základné inžinierske siete-vychádzajúc z charakteru zástavby dotknutého územia. V susedstve je situovaná železničná trať spolu s budovou železničnej stanice Bratislava-Nové Mesto. Posudzované pozemky sú situované v ochrannom pásme železnice.

V zmysle vydanéj územnoplánovacej informácie (Mestskou časťou Bratislava-Nové Mesto, oddelením stratégie a územného plánovania) sú posudzované pozemky súčasťou stabilizovaného územia určeného pre plochy zariadení železničnej dopravy (kód 702). Najbližšie zástavky MHD sú situované na ul.Vajnorská. V dostupnej vzdialenosti je situované nákupné centrum VIVO na Vajnorskej ulici.

Podľa predloženého podkladového materiálu-výkresu zo štúdie :ŽSR, dopravný uzol Bratislava-štúdia realizovateľnosti, variant ŽST Bratislava-Nové Mesto sa v dotknutom území uvažuje o rozšírení železničnej stanice Bratislava-Nové Mesto o ďalšie nástupištia s koľajami.

Parcela	Druh pozemku	Spolu výmera [m ²]	Spoluvlastnícky podiel	Výmera [m ²]
15115/9	zastavaná plocha a nádvorie	846,00	1/1	846,00
15115/30	zastavaná plocha a nádvorie	333,00	1/1	333,00
15115/31	zastavaná plocha a nádvorie	642,00	1/1	642,00
Spolu výmera				1 821,00

Obec:

Bratislava

Východisková hodnota:

VH_{MJ} = 66,39 €/m²

Označenie a názov koeficientu	Hodnotenie	Hodnota koeficientu
k_s koeficient všeobecnej situácie	5. veľmi dobré obchodné a obytné časti v mestách od 50 000 do 100 000 obyvateľov, obytné zóny miest nad 100 000 obyvateľov, luxusné obytné oblasti s dobrým osvetlením a výhľadom, exkluzívne oblasti rodinných domov v dosahu miest nad 100 000 obyvateľov <i>pozemky sú situované v rámci obce Bratislava, MČ Nové Mesto</i>	1,40
k_v koeficient intenzity využitia	5. - rodinné domy, bytové domy a ostatné stavby na bývanie so štandardným vybavením, - rekreačné stavby na individuálnu rekreáciu, - nebytové stavby pre priemysel, dopravu, školstvo, zdravotníctvo, šport so štandardným vybavením <i>pozemky sú zastavané nebytovou budovou so štandardným vybavením</i>	1,00
k_D koeficient dopravných vzťahov	4. pozemky v mestách s možnosťou využitia mestskej hromadnej dopravy <i>v dostupnej vzdialenosti od pozemkov sú situované zástavky MHD(ul.Vajnorská)</i>	1,00
k_F koeficient funkčného využitia územia	4. výrobné územia s prevahou plôch pre priemyselnú výrobu a sklady (priemyselná poloha), plochy určené pre verejné dopravné a technické vybavenie <i>pozemky sú výhľadovo určené ako plochy zariadení železničnej dopravy</i>	1,00
k_I koeficient technickej infraštruktúry pozemku	3. dobrá vybavenosť (možnosť napojenia najviac na tri druhy verejných sietí, napríklad miestne rozvody vody, elektriny, zemného plynu) <i>vychádzajúc z charakteru zástavby v dotknutom území, je predpoklad, že v dotknutom území-na ul.Za stanicou- sa nachádzajú základné inžinierske siete</i>	1,30
k_z koeficient zvyšujúcich faktorov	3. pozemky s výrazne zvýšeným záujmom o kúpu, ak to nebolo zohľadnené v zvýšenej východiskovej hodnote <i>pozemky sú situované v Bratislave, kde prevláda záujem o kúpu resp.prenájom pozemkov</i>	1,50
k_R koeficient redukujúcich faktorov	11. iné faktory (napríklad tvar pozemku, výmera pozemku, druh možnej zástavby, nezabezpečený prístup z verejnej komunikácie, chránené územia, obmedzujúce regulatívy zástavby a pod.) <i>pozemky sú situované v ochrannom pásme železnice, výhľadovo majú obmedzený účel využitia</i>	0,90

JEDNOTKOVÁ HODNOTA POZEMKU

Názov	Výpočet	Hodnota
Koeficient polohovej diferenciácie	$k_{PD} = 1,40 * 1,00 * 1,00 * 1,00 * 1,30 * 1,50 * 0,90$	2,4570
Jednotková všeobecná hodnota pozemku	$V\dot{S}H_{MJ} = V_{H_{MJ}} * k_{PD} = 66,39 \text{ €/m}^2 * 2,4570$	163,12 €/m²

VYHODNOTENIE

Názov	Výpočet	Všeobecná hodnota [€]
parc. č. 15115/9	$846,00 \text{ m}^2 * 163,12 \text{ €/m}^2 * 1/1$	137 999,52
parc. č. 15115/30	$333,00 \text{ m}^2 * 163,12 \text{ €/m}^2 * 1/1$	54 318,96
parc. č. 15115/31	$642,00 \text{ m}^2 * 163,12 \text{ €/m}^2 * 1/1$	104 723,04
Spolu		297 041,52

3.1.1.2 Pozemky LV 2382 - rok 2025**POPIS**

Posudzovaný pozemok registra "C" KN parc.č.15115/17 (jedná sa o novovytvorený pozemok, ktorý vznikol na základe geometrického plánu č.76/2024 oddelením od pôvodného pozemku parc.č.15115/17, zvyšok výmery pôvodného pozemku tvorí novovytvorený pozemok parc.č.15115/165) je využívaný ako spevnené plochy a komunikácia, zelené plochy, je situovaný v zastavanom území MČ Bratislava-Nové Mesto, v okrese Bratislava III, v k.ú. Nové Mesto. Prístup k pozemku je z ulice Za stanicou, jedná sa o spevnenú verejnú komunikáciu, miestneho významu. Pozemok má rovinatý charakter. Na pozemku resp. v jeho susedstve sú situované základné inžinierske siete-vychádzajúc z charakteru zástavby dotknutého územia. V susedstve je situovaná železničná trať spolu s budovou železničnej stanice Bratislava-

Nové Mesto. Posudzovaný pozemok je situovaný v ochrannom pásme železnice. Pozemok tvorí príľahlý pozemok pri pozemkoch parc.č. 15115/9, 15115/30, 15115/31.

V zmysle vydanéj územnoplánovacej informácie (Mestskou časťou Bratislava-Nové Mesto, oddelením stratégie a územného plánovania) je posudzovaný pozemok súčasťou stabilizovaného územia určeného pre plochy zariadení železničnej dopravy (kód 702). Najbližšie zástavky MHD sú situované na ul. Vajnorská. V dostupnej vzdialenosti je situované nákupné centrum VIVO na Vajnorskej ulici.

Podľa predloženého podkladového materiálu-výkresu zo štúdie :ŽSR, dopravný uzol Bratislava-štúdia realizovateľnosti, variant ŽST Bratislava-Nové Mesto sa v dotknutom území uvažuje o rozšírení železničnej stanice Bratislava-Nové Mesto o ďalšie nástupišťa s koľajami.

Parcela	Druh pozemku	Spolu výmera [m ²]	Spoluvlastnícky podiel	Výmera [m ²]
15115/17	zastavaná plocha a nádvorie	9844,00	1/1	9844,00

Obec:

Bratislava

Východisková hodnota:

VH_{MJ} = 66,39 €/m²

Označenie a názov koeficientu	Hodnotenie	Hodnota koeficientu
k _S koeficient všeobecnej situácie	5. veľmi dobré obchodné a obytné časti v mestách od 50 000 do 100 000 obyvateľov, obytné zóny miest nad 100 000 obyvateľov, luxusné obytné oblasti s dobrým osvetlením a výhľadom, exkluzívne oblasti rodinných domov v dosahu miest nad 100 000 obyvateľov <i>pozemok je situovaný v rámci obce Bratislava, MČ Nové Mesto</i>	1,40
k _V koeficient intenzity využitia	2. - inžinierske stavby, chránené ložiskové územia <i>na pozemku sú situované inžinierske stavby-spevnené plochy a komunikácie</i>	0,80
k _D koeficient dopravných vzťahov	4. pozemky v mestách s možnosťou využitia mestskej hromadnej dopravy <i>v dostupnej vzdialenosti od pozemkov sú situované zástavky MHD(ul.Vajnorská)</i>	1,00
k _F koeficient funkčného využitia územia	4. výrobné územia s prevahou plôch pre priemyselnú výrobu a sklady (priemyselná poloha), plochy určené pre verejné dopravné a technické vybavenie <i>pozemok je výhľadovo určený ako plochy zariadení železničnej dopravy</i>	1,00
k _I koeficient technickej infraštruktúry pozemku	3. dobrá vybavenosť (možnosť napojenia najviac na tri druhy verejných sietí, napríklad miestne rozvody vody, elektriny, zemného plynu) <i>vychádzajúc z charakteru zástavby v dotknutom území, je predpoklad, že v dotknutom území-na ul.Za stanicou- sa nachádzajú základné inžinierske siete</i>	1,30
k _Z koeficient povyšujúcich faktorov	3. pozemky s výrazne zvýšeným záujmom o kúpu, ak to nebolo zohľadnené v zvýšenej východiskovej hodnote <i>pozemok je situovaný v Bratislave, kde prevláda záujem o kúpu resp.prenájom pozemkov</i>	1,25
k _R koeficient redukujúcich faktorov	11. iné faktory (napríklad tvar pozemku, výmera pozemku, druh možnej zástavby, nezabezpečený prístup z verejnej komunikácie, chránené územia, obmedzujúce regulatívy zástavby a pod.) <i>pozemok je situovaný v ochrannom pásme železnice, výhľadovo má obmedzený účel využitia</i>	0,90

JEDNOTKOVÁ HODNOTA POZEMKU

Názov	Výpočet	Hodnota
Koeficient polohovej diferenciácie	k _{PD} = 1,40 * 0,80 * 1,00 * 1,00 * 1,30 * 1,25 * 0,90	1,6380
Jednotková všeobecná hodnota pozemku	VŠ _{MJ} = VH _{MJ} * k _{PD} = 66,39 €/m ² * 1,6380	108,75 €/m ²

VYHODNOTENIE

Názov	Výpočet	Všeobecná hodnota [€]
parcela č. 15115/17	9 844,00 m ² * 108,75 €/m ² * 1/1	1 070 535,00
Spolu		1 070 535,00

3.1.1.3 Pozemky LV 2382 - rok 2024

Parcela	Druh pozemku	Spolu výmera [m ²]	Spoluvlastnícky podiel	Výmera [m ²]
15115/9	zastavaná plocha a nádvorie	846,00	1/1	846,00
15115/30	zastavaná plocha a nádvorie	333,00	1/1	333,00
15115/31	zastavaná plocha a nádvorie	642,00	1/1	642,00
Spolu výmera				1 821,00

Obec:

Bratislava

Východisková hodnota:

V_{HMJ} = 66,39 €/m²

Označenie a názov koeficientu	Hodnotenie	Hodnota koeficientu
k _s koeficient všeobecnej situácie	5. veľmi dobré obchodné a obytné časti v mestách od 50 000 do 100 000 obyvateľov, obytné zóny miest nad 100 000 obyvateľov, luxusné obytné oblasti s dobrým osvetlením a výhľadom, exkluzívne oblasti rodinných domov v dosahu miest nad 100 000 obyvateľov	1,40
k _v koeficient intenzity využitia	5. - rodinné domy, bytové domy a ostatné stavby na bývanie so štandardným vybavením, - rekreačné stavby na individuálnu rekreáciu, - nebytové stavby pre priemysel, dopravu, školstvo, zdravotníctvo, šport so štandardným vybavením	1,00
k _D koeficient dopravných vzťahov	4. pozemky v mestách s možnosťou využitia mestskej hromadnej dopravy	1,00
k _F koeficient funkčného využitia územia	4. výrobné územia s prevahou plôch pre priemyselnú výrobu a sklady (priemyselná poloha), plochy určené pre verejné dopravné a technické vybavenie	1,00
k _I koeficient technickej infraštruktúry pozemku	3. dobrá vybavenosť (možnosť napojenia najviac na tri druhy verejných sietí, napríklad miestne rozvody vody, elektriny, zemného plynu)	1,30
k _Z koeficient povyšujúcich faktorov	3. pozemky s výrazne zvýšeným záujmom o kúpu, ak to nebolo zohľadnené v zvýšenej východiskovej hodnote	1,45
k _R koeficient redukujúcich faktorov	11. iné faktory (napríklad tvar pozemku, výmera pozemku, druh možnej zástavby, nezabezpečený prístup z verejnej komunikácie, chránené územia, obmedzujúce regulatívy zástavby a pod.)	0,90

JEDNOTKOVÁ HODNOTA POZEMKU

Názov	Výpočet	Hodnota
Koeficient polohovej diferenciácie	$k_{PD} = 1,40 * 1,00 * 1,00 * 1,00 * 1,30 * 1,45 * 0,90$	2,3751
Jednotková všeobecná hodnota pozemku	$V\check{S}_{MJ} = V_{H MJ} * k_{PD} = 66,39 \text{ €/m}^2 * 2,3751$	157,68 €/m²

VYHODNOTENIE

Názov	Výpočet	Všeobecná hodnota [€]
parcela č. 15115/9	$846,00 \text{ m}^2 * 157,68 \text{ €/m}^2 * 1/1$	133 397,28
parcela č. 15115/30	$333,00 \text{ m}^2 * 157,68 \text{ €/m}^2 * 1/1$	52 507,44
parcela č. 15115/31	$642,00 \text{ m}^2 * 157,68 \text{ €/m}^2 * 1/1$	101 230,56
Spolu		287 135,28

3.1.1.4 Pozemky LV 2382 - rok 2024

Parcela	Druh pozemku	Spolu výmera [m ²]	Spoluvlastnícky podiel	Výmera [m ²]
15115/17	zastavaná plocha a nádvorie	9844,00	1/1	9844,00

Obec:
Východisková hodnota:

Bratislava
 $VH_{MJ} = 66,39 \text{ €/m}^2$

Označenie a názov koeficientu	Hodnotenie	Hodnota koeficientu
k_s koeficient všeobecnej situácie	5. veľmi dobré obchodné a obytné časti v mestách od 50 000 do 100 000 obyvateľov, obytné zóny miest nad 100 000 obyvateľov, luxusné obytné oblasti s dobrým osvetlením a výhľadom, exkluzívne oblasti rodinných domov v dosahu miest nad 100 000 obyvateľov	1,40
k_v koeficient intenzity využitia	2. - inžinierske stavby, chránené ložiskové územia	0,80
k_D koeficient dopravných vzťahov	4. pozemky v mestách s možnosťou využitia mestskej hromadnej dopravy	1,00
k_F koeficient funkčného využitia územia	4. výrobné územia s prevahou plôch pre priemyselnú výrobu a sklady (priemyselná poloha), plochy určené pre verejné dopravné a technické vybavenie	1,00
k_I koeficient technickej infraštruktúry pozemku	3. dobrá vybavenosť (možnosť napojenia najviac na tri druhy verejných sietí, napríklad miestne rozvody vody, elektriny, zemného plynu)	1,30
k_z koeficient povyšujúcich faktorov	3. pozemky s výrazne zvýšeným záujmom o kúpu, ak to nebolo zohľadnené v zvýšenej východiskovej hodnote	1,20
k_R koeficient redukujúcich faktorov	11. iné faktory (napríklad tvar pozemku, výmera pozemku, druh možnej zástavby, nezabezpečený prístup z verejnej komunikácie, chránené územia, obmedzujúce regulatívy zástavby a pod.)	0,90

JEDNOTKOVÁ HODNOTA POZEMKU

Názov	Výpočet	Hodnota
Koeficient polohovej diferenciácie	$k_{PD} = 1,40 * 0,80 * 1,00 * 1,00 * 1,30 * 1,20 * 0,90$	1,5725
Jednotková všeobecná hodnota pozemku	$V\check{S}H_{MJ} = VH_{MJ} * k_{PD} = 66,39 \text{ €/m}^2 * 1,5725$	104,40 €/m²

VYHODNOTENIE

Názov	Výpočet	Všeobecná hodnota [€]
parcely č. 15115/17	$9\,844,00 \text{ m}^2 * 104,40 \text{ €/m}^2 * 1/1$	1 027 713,60
Spolu		1 027 713,60

3.1.1.5 Pozemky LV 2382 - rok 2023

Parcela	Druh pozemku	Spolu výmera [m ²]	Spoluvlastnícky podiel	Výmera [m ²]
15115/9	zastavaná plocha a nádvorie	846,00	1/1	846,00
15115/30	zastavaná plocha a nádvorie	333,00	1/1	333,00
15115/31	zastavaná plocha a nádvorie	642,00	1/1	642,00
Spolu výmera				1 821,00

Obec:
Východisková hodnota:

Bratislava
 $VH_{MJ} = 66,39 \text{ €/m}^2$

Označenie a názov koeficientu	Hodnotenie	Hodnota koeficientu
k_s koeficient všeobecnej situácie	5. veľmi dobré obchodné a obytné časti v mestách od 50 000 do 100 000 obyvateľov, obytné zóny miest nad 100 000 obyvateľov, luxusné obytné oblasti s dobrým osvetlením a výhľadom, exkluzívne oblasti rodinných domov v dosahu miest nad 100 000 obyvateľov	1,40
k_v koeficient intenzity využitia	5. - rodinné domy, bytové domy a ostatné stavby na bývanie so štandardným vybavením,	1,00

	- rekreačné stavby na individuálnu rekreáciu, - nebytové stavby pre priemysel, dopravu, školstvo, zdravotníctvo, šport so štandardným vybavením	
k_D koeficient dopravných vzťahov	4. pozemky v mestách s možnosťou využitia mestskej hromadnej dopravy	1,00
k_F koeficient funkčného využitia územia	4. výrobné územia s prevahou plôch pre priemyselnú výrobu a sklady (priemyselná poloha), plochy určené pre verejné dopravné a technické vybavenie	1,00
k_I koeficient technickej infraštruktúry pozemku	3. dobrá vybavenosť (možnosť napojenia najviac na tri druhy verejných sietí, napríklad miestne rozvody vody, elektriny, zemného plynu)	1,30
k_Z koeficient povyšujúcich faktorov	3. pozemky s výrazne zvýšeným záujmom o kúpu, ak to nebolo zohľadnené v zvýšenej východiskovej hodnote	1,40
k_R koeficient redukujúcich faktorov	11. iné faktory (napríklad tvar pozemku, výmera pozemku, druh možnej zástavby, nezabezpečený prístup z verejnej komunikácie, chránené územia, obmedzujúce regulatívy zástavby a pod.)	0,90

JEDNOTKOVÁ HODNOTA POZEMKU

Názov	Výpočet	Hodnota
Koeficient polohovej diferenciácie	$k_{PD} = 1,40 * 1,00 * 1,00 * 1,00 * 1,30 * 1,40 * 0,90$	2,2932
Jednotková všeobecná hodnota pozemku	$V_{SHM} = V_{HM} * k_{PD} = 66,39 \text{ €/m}^2 * 2,2932$	152,25 €/m ²

VYHODNOTENIE

Názov	Výpočet	Všeobecná hodnota [€]
parcely č. 15115/9	$846,00 \text{ m}^2 * 152,25 \text{ €/m}^2 * 1/1$	128 803,50
parcely č. 15115/30	$333,00 \text{ m}^2 * 152,25 \text{ €/m}^2 * 1/1$	50 699,25
parcely č. 15115/31	$642,00 \text{ m}^2 * 152,25 \text{ €/m}^2 * 1/1$	97 744,50
Spolu		277 247,25

3.1.1.6 Pozemky LV 2382 - rok 2023

Parcela	Druh pozemku	Spolu výmera [m ²]	Spoluvlastnícky podiel	Výmera [m ²]
15115/17	zastavaná plocha a nádvorie	9844,00	1/1	9844,00

Obec:

Bratislava

Východisková hodnota:

 $V_{HM} = 66,39 \text{ €/m}^2$

Označenie a názov koeficientu	Hodnotenie	Hodnota koeficientu
k_S koeficient všeobecnej situácie	5. veľmi dobré obchodné a obytné časti v mestách od 50 000 do 100 000 obyvateľov, obytné zóny miest nad 100 000 obyvateľov, luxusné obytné oblasti s dobrým osvetlením a výhľadom, exkluzívne oblasti rodinných domov v dosahu miest nad 100 000 obyvateľov	1,40
k_V koeficient intenzity využitia	2. - inžinierske stavby, chránené ložiskové územia	0,80
k_D koeficient dopravných vzťahov	4. pozemky v mestách s možnosťou využitia mestskej hromadnej dopravy	1,00
k_F koeficient funkčného využitia územia	4. výrobné územia s prevahou plôch pre priemyselnú výrobu a sklady (priemyselná poloha), plochy určené pre verejné dopravné a technické vybavenie	1,00
k_I koeficient technickej infraštruktúry pozemku	3. dobrá vybavenosť (možnosť napojenia najviac na tri druhy verejných sietí, napríklad miestne rozvody vody, elektriny, zemného plynu)	1,30

k_z koeficient povyšujúcich faktorov	3. pozemky s výrazne zvýšeným záujmom o kúpu, ak to nebolo zohľadnené v zvýšenej východiskovej hodnote	1,15
k_R koeficient redukujúcich faktorov	11. iné faktory (napríklad tvar pozemku, výmera pozemku, druh možnej zástavby, nezabezpečený prístup z verejnej komunikácie, chránené územia, obmedzujúce regulatívy zástavby a pod.)	0,90

JEDNOTKOVÁ HODNOTA POZEMKU

Názov	Výpočet	Hodnota
Koeficient polohovej diferenciácie	$k_{PD} = 1,40 * 0,80 * 1,00 * 1,00 * 1,30 * 1,15 * 0,90$	1,5070
Jednotková všeobecná hodnota pozemku	$V_{SHMJ} = V_{H MJ} * k_{PD} = 66,39 \text{ €/m}^2 * 1,5070$	100,05 €/m²

VYHODNOTENIE

Názov	Výpočet	Všeobecná hodnota [€]
parcely č. 15115/17	$9\,844,00 \text{ m}^2 * 100,05 \text{ €/m}^2 * 1/1$	984 892,20
Spolu		984 892,20

3. STANOVENIE VŠEOBECNEJ HODNOTY NÁJMU**3.1 Metóda výpočtom na báze všeobecnej hodnoty****3.1.1 Pozemky LV 2382 - rok 2025**

Pri stanovovaní VŠH nájmu za dotknutý pozemok vychádzam z týchto okrajových podmienok:

-**predpokladaná doba návratnosti** vlozenej investície (rozumie sa tým kúpa) u dotknutého pozemku sa odborným odhadom uvažuje **30 rokov**, s ohľadom na charakteristické faktory pozemku (jedná sa o pozemok v areáli ZŠ). Obdobie predpokladanej návratnosti investície sa uvažuje spravidla v rozpätí 15 - 40 rokov, v závislosti od ekonomických, polohových a fyzických faktorov posudzovaných pozemkov.

Spodná hranica intervalu je vhodná pre pozemky s vysokým predpokladom návratnosti (očakávaný vysoký nájom), pozemkov umiestnených vo výhodnej polohe z hľadiska polohovej diferenciácie (pozemky s vyššou VŠH) a s dobrými fyzickými charakteristikami. Horná hranica intervalu je vhodná použiť pre pozemky umiestnené z hľadiska polohovej diferenciácie v nevýhodnej polohe (pozemky s nižšou VŠH) s nevhodnými resp. nedostatočnými fyzickými charakteristikami, pozemky pri ktorých dochádza k dlhodobému obdobiu návratnosti t. j. s nízkym, minimálnym výnosom, s problematickým zabezpečením prenájmu.

-**daň z príjmu** je uvažovaná vo výške **21%**, platná pre právnickú osobu (vlastníkom pozemkov je právnická osoba)

- **úroková miera** je uvažovaná vo výške **2,60%**. Priemerné úrokové miery z vkladov nefinančných spoločností a domácností v bankách za posledné dostupné ročné obdobie 05/2024 až 04/2025 s dohodnutou splatnosťou od 1 roka do 2 rokov, podľa štatistických údajov NBS-webový portál www.nbs.sk sú 2,58% resp. 2,62%. Priemer úrokových mier - $(2,58 + 2,62) / 2 = 2,60\%$. Do výpočtu VŠH nájmu je prevzatá VŠH pozemkov, stanovená metódou polohovej diferenciácie. Stanovená VŠH nájmu je 9,556 Eur/m²/rok.

VŠH m² pozemku polohovou diferenciáciou:	163,120 €
Obdobie predpokladanej návratnosti investície:	30 rokov
Úroková miera:	2,60 %
Daň z príjmu:	21 %
Koeficient zohľadňujúci daňové zaťaženie:	1,21
Počet MJ pozemku:	1 821,00 m ²

$$\text{Nájom za rok na m}^2: \quad V_{SHNPMJ} = V_{SHPOZMJ} * \left[\frac{(1+k)^n * k}{(1+k)^n - 1} \right] * k_n$$

$$V_{SHNPMJ} = 163,120 * \left[\frac{(1+0,0260)^{30} * 0,0260}{(1+0,0260)^{30} - 1} \right] * 1,21 = 9,556 \text{ €/m}^2/\text{rok}$$

$$\text{Nájom za rok spolu:} \quad V_{SHNP} = M * V_{SHNPMJ} = 1\,821,00 \text{ m}^2 * 9,556 \text{ €/m}^2/\text{rok} = \mathbf{17\,401,48 \text{ €/rok}}$$

3.1.2 Pozemky LV 2382 - rok 2025

Pri stanovovaní VŠH nájmu za dotknutý pozemok vychádzam z týchto okrajových podmienok:

-**predpokladaná doba návratnosti** vloženej investície (rozumie sa tým kúpa) u dotknutého pozemku sa odborným odhadom uvažuje **30 rokov**, s ohľadom na charakteristické faktory pozemku (jedná sa o pozemok v areáli ZŠ). Obdobie predpokladanej návratnosti investície sa uvažuje spravidla v rozpätí 15 - 40 rokov, v závislosti od ekonomických, polohových a fyzických faktorov posudzovaných pozemkov.

Spodná hranica intervalu je vhodná pre pozemky s vysokým predpokladom návratnosti (očakávaný vysoký nájom), pozemkov umiestnených vo výhodnej polohe z hľadiska polohovej diferenciácie (pozemky s vyššou VŠH) a s dobrými fyzickými charakteristikami. Horná hranica intervalu je vhodná použiť pre pozemky umiestnené z hľadiska polohovej diferenciácie v nevýhodnej polohe (pozemky s nižšou VŠH) s nevhodnými resp. nedostatočnými fyzickými charakteristikami, pozemky pri ktorých dochádza k dlhodobému obdobiu návratnosti t. j. s nízkym, minimálnym výnosom, s problematickým zabezpečením prenájmu.

-**daň z príjmu** je uvažovaná vo výške **21%**, platná pre právnickú osobu (vlastníkom pozemkov je právnická osoba)

-**úroková miera** je uvažovaná vo výške **2,60%**. Priemerné úrokové miery z vkladov nefinančných spoločností a domácností v bankách za posledné dostupné ročné obdobie 05/2024 až 04/2025 s dohodnutou splatnosťou od 1 roka do 2 rokov, podľa štatistických údajov NBS-webový portál www.nbs.sk sú 2,58% resp. 2,62%. Priemer úrokových mier - $(2,58 + 2,62) / 2 = 2,60\%$. Do výpočtu VŠH nájmu je prevzatá VŠH pozemkov, stanovená metódou polohovej diferenciácie. Stanovená VŠH nájmu je 6,371 Eur/m²/rok.

VŠH m ² pozemku polohovou diferenciáciou:	108,750 €
Obdobie predpokladanej návratnosti investície:	30 rokov
Úroková miera:	2,60 %
Daň z príjmu:	21 %
Koeficient zohľadňujúci daňové zaťaženie:	1,21
Počet MJ pozemku:	9 844,00 m ²

$$\text{Nájom za rok na m}^2: \quad VSH_{NPMJ} = VSH_{POZMJ} * \left[\frac{(1+k)^n * k}{(1+k)^n - 1} \right] * k_n$$

$$VSH_{NPMJ} = 108,750 * \left[\frac{(1+0,0260)^{30} * 0,0260}{(1+0,0260)^{30} - 1} \right] * 1,21 = 6,371 \text{ €/m}^2/\text{rok}$$

$$\text{Nájom za rok spolu:} \quad VSH_{NP} = M * VSH_{NPMJ} = 9\,844,00 \text{ m}^2 * 6,371 \text{ €/m}^2/\text{rok} = \mathbf{62\,716,12 \text{ €/rok}}$$

3.1.3 Pozemky LV 2382 - rok 2024

Pri výpočte VŠH nájmu pozemku za rok 2024 sa vychádza z okrajových podmienok:

-predpokladaná doba návratnosti vloženej investície 30 rokov

-daňové zaťaženie sa uvažuje pre právnickú osobu 21%

-v súčasnosti platnej úrokovej miery z nových vkladov v bankách

Pri stanovovaní VŠH nájmu za dotknutý pozemok vychádzam z týchto okrajových podmienok:

-**predpokladaná doba návratnosti** vloženej investície (rozumie sa tým kúpa) u dotknutého pozemku sa odborným odhadom uvažuje **30 rokov**, s ohľadom na charakteristické faktory pozemku (jedná sa o pozemok zastavaný stavbou). Obdobie predpokladanej návratnosti investície sa uvažuje spravidla v rozpätí 15 - 40 rokov, v závislosti od ekonomických, polohových a fyzických faktorov posudzovaných pozemkov.

Spodná hranica intervalu je vhodná pre pozemky s vysokým predpokladom návratnosti (očakávaný vysoký nájom), pozemkov umiestnených vo výhodnej polohe z hľadiska polohovej diferenciácie (pozemky s vyššou VŠH) a s dobrými fyzickými charakteristikami. Horná hranica intervalu je vhodná použiť pre pozemky umiestnené z hľadiska polohovej diferenciácie v nevýhodnej polohe (pozemky s nižšou VŠH) s nevhodnými resp. nedostatočnými fyzickými charakteristikami, pozemky pri ktorých dochádza k dlhodobému obdobiu návratnosti t. j. s nízkym, minimálnym výnosom, s problematickým zabezpečením prenájmu.

-**daň z príjmu** je uvažovaná vo výške **21%**, platná pre právnickú osobu (vlastníkom pozemkov je právnická osoba)

-**úroková miera** je uvažovaná vo výške **3,31%**. Priemerné úrokové miery z vkladov nefinančných spoločností a domácností v bankách za posledné dostupné ročné obdobie 10/2023 až 09/2024 s dohodnutou splatnosťou od 1 roka do 2 rokov, podľa štatistických údajov NBS-webový portál www.nbs.sk sú 3,65% resp. 2,97%. Priemer úrokových mier - $(3,65 + 2,97) / 2 = 3,31\%$. Do výpočtu VŠH nájmu je prevzatá VŠH pozemkov, stanovená metódou polohovej diferenciácie. Stanovená VŠH nájmu je 10,128 €/m²/rok.

VŠH m ² pozemku polohovou diferenciáciou:	157,680 €
Obdobie predpokladanej návratnosti investície:	30 rokov
Úroková miera:	3,31 %

Daň z príjmu:	21 %
Koeficient zohľadňujúci daňové zaťaženie:	1,21
Počet MJ pozemku:	1 821,00 m ²

$$\text{Nájom za rok na m}^2: \quad V\dot{S}H_{NPMJ} = V\dot{S}H_{POZMJ} * \left[\frac{(1+k)^n * k}{(1+k)^n - 1} \right] * k_n$$

$$V\dot{S}H_{NPMJ} = 157,680 * \left[\frac{(1+0,0331)^{30} * 0,0331}{(1+0,0331)^{30} - 1} \right] * 1,21 = 10,128 \text{ €/m}^2/\text{rok}$$

$$\text{Nájom za rok spolu:} \quad V\dot{S}H_{NP} = M * V\dot{S}H_{NPMJ} = 1\,821,00 \text{ m}^2 * 10,128 \text{ €/m}^2/\text{rok} = \mathbf{18\,443,09 \text{ €/rok}}$$

3.1.4 Pozemky LV 2382 - rok 2024

Pri výpočte VŠH nájmu pozemku za rok 2024 sa vychádza z okrajových podmienok:

-predpokladaná doba návratnosti vloženéj investície 30 rokov

-daňové zaťaženie sa uvažuje pre právnickú osobu 21%

-v súčasnosti platnej úrokovej miery z nových vkladov v bankách

Pri stanovovaní VŠH nájmu za dotknutý pozemok vychádzam z týchto okrajových podmienok:

-predpokladaná doba návratnosti vloženéj investície (rozumie sa tým kúpa) u dotknutého pozemku

sa odborným odhadom uvažuje **30 rokov**, s ohľadom na charakteristické faktory pozemku (jedná sa o pozemok zastavaný stavbou). Obdobie predpokladanej návratnosti investície sa uvažuje spravidla v rozpätí 15 - 40 rokov, v závislosti od ekonomických, polohových a fyzických faktorov posudzovaných pozemkov.

Spodná hranica intervalu je vhodná pre pozemky s vysokým predpokladom návratnosti (očakávaný vysoký nájom), pozemkov umiestnených vo výhodnej polohe z hľadiska polohovej diferenciácie (pozemky s vyššou VŠH) a s dobrými fyzickými charakteristikami. Horná hranica intervalu je vhodná použiť pre pozemky umiestnené z hľadiska polohovej diferenciácie v nevýhodnej polohe (pozemky s nižšou VŠH) s nevhodnými resp. nedostatočnými fyzickými charakteristikami, pozemky pri ktorých dochádza k dlhodobému obdobiu návratnosti t. j. s nízkym, minimálnym výnosom, s problematickým zabezpečením prenájmu.

-daň z príjmu je uvažovaná vo výške **21%**, platná pre právnickú osobu (vlastníkom pozemkov je právnická osoba)

- úroková miera je uvažovaná vo výške **3,31%**. Priemerné úrokové miery z vkladov nefinančných spoločností a domácností v bankách za posledné dostupné ročné obdobie 10/2023 až 09/2024 s dohodnutou splatnosťou od 1 roka do 2 rokov, podľa štatistických údajov NBS-webový portál www.nbs.sk sú 3,65% resp. 2,97%. Priemer úrokových mier - (3,65+2,97)/2 = **3,31%**. Do výpočtu VŠH nájmu je prevzatá VŠH pozemkov, stanovená metódou polohovej diferenciácie. Stanovená VŠH nájmu je 6,706 €/m²/rok.

VŠH m ² pozemku polohovou diferenciáciou:	104,400 €
Obdobie predpokladanej návratnosti investície:	30 rokov
Úroková miera:	3,31 %
Daň z príjmu:	21 %
Koeficient zohľadňujúci daňové zaťaženie:	1,21
Počet MJ pozemku:	9 844,00 m ²

$$\text{Nájom za rok na m}^2: \quad V\dot{S}H_{NPMJ} = V\dot{S}H_{POZMJ} * \left[\frac{(1+k)^n * k}{(1+k)^n - 1} \right] * k_n$$

$$V\dot{S}H_{NPMJ} = 104,400 * \left[\frac{(1+0,0331)^{30} * 0,0331}{(1+0,0331)^{30} - 1} \right] * 1,21 = 6,706 \text{ €/m}^2/\text{rok}$$

$$\text{Nájom za rok spolu:} \quad V\dot{S}H_{NP} = M * V\dot{S}H_{NPMJ} = 9\,844,00 \text{ m}^2 * 6,706 \text{ €/m}^2/\text{rok} = \mathbf{66\,013,86 \text{ €/rok}}$$

3.1.5 Pozemky LV 2382 - rok 2023

Pri výpočte VŠH nájmu pozemku za rok 2023 sa vychádza z okrajových podmienok:

-predpokladaná doba návratnosti vloženéj investície 30 rokov

-daňové zaťaženie sa uvažuje pre právnickú osobu 21%

-v súčasnosti platnej úrokovej miery z nových vkladov v bankách

Pri stanovovaní VŠH nájmu za dotknutý pozemok vychádzam z týchto okrajových podmienok:

-predpokladaná doba návratnosti vloženéj investície (rozumie sa tým kúpa) u dotknutého pozemku

sa odborným odhadom uvažuje **30 rokov**, s ohľadom na charakteristické faktory pozemku (jedná sa o pozemok zastavaný stavbou). Obdobie predpokladanej návratnosti investície sa uvažuje spravidla v rozpätí 15 - 40 rokov, v závislosti od ekonomických, polohových a fyzických faktorov posudzovaných pozemkov.

Spodná hranica intervalu je vhodná pre pozemky s vysokým predpokladom návratnosti (očakávaný vysoký nájom), pozemkov umiestnených vo výhodnej polohe z hľadiska polohovej diferenciácie (pozemky s vyššou VŠH) a s dobrými fyzickými charakteristikami. Horná hranica intervalu je vhodná použiť pre pozemky umiestnené z hľadiska polohovej diferenciácie v nevýhodnej polohe (pozemky s nižšou VŠH) s nevhodnými resp. nedostatočnými fyzickými charakteristikami, pozemky pri ktorých dochádza k dlhodobému obdobiu návratnosti t. j. s nízkym, minimálnym výnosom, s problematickým zabezpečením prenájmu.

-**daň z príjmu** je uvažovaná vo výške **21%**, platná pre právnickú osobu (vlastníkom pozemkov je právnická osoba)

- **úroková miera** je uvažovaná vo výške **2,95%**. Priemerné úrokové miery z vkladov nefinančných spoločností a domácností v bankách za posledné dostupné ročné obdobie 12/2022 až 11/2023 s dohodnutou splatnosťou od 1 roka do 2 rokov, podľa štatistických údajov NBS-webový portál www.nbs.sk sú 3,82% resp. 2,08%. Priemer úrokových mier - $(3,82 + 2,08) / 2 = 2,95\%$. Do výpočtu VŠH nájmu je prevzatá VŠH pozemkov, stanovená metódou polohovej diferenciácie. Stanovená VŠH nájmu je 9,338 €/m²/rok.

VŠH m ² pozemku polohovou diferenciáciou:	152,250 €
Obdobie predpokladanej návratnosti investície:	30 rokov
Úroková miera:	2,95 %
Daň z príjmu:	21 %
Koeficient zohľadňujúci daňové zaťaženie:	1,21
Počet MJ pozemku:	1 821,00 m ²

$$\text{Nájom za rok na m}^2: \quad V_{SHNPMJ} = V_{SHPOZMJ} * \left[\frac{(1+k)^n * k}{(1+k)^n - 1} \right] * k_n$$

$$V_{SHNPMJ} = 152,250 * \left[\frac{(1+0,0295)^{30} * 0,0295}{(1+0,0295)^{30} - 1} \right] * 1,21 = 9,338 \text{ €/m}^2/\text{rok}$$

$$\text{Nájom za rok spolu:} \quad V_{SHNP} = M * V_{SHNPMJ} = 1\,821,00 \text{ m}^2 * 9,338 \text{ €/m}^2/\text{rok} = 17\,004,50 \text{ €/rok}$$

3.1.6 Pozemky LV 2382 - rok 2023

Pri výpočte VŠH nájmu pozemku za rok 2023 sa vychádza z okrajových podmienok:

-predpokladaná doba návratnosti vlozenej investície 30 rokov

-daňové zaťaženie sa uvažuje pre právnickú osobu 21%

-v súčasnosti platnej úrokovej miery z nových vkladov v bankách

Pri stanovovaní VŠH nájmu za dotknutý pozemok vychádzam z týchto okrajových podmienok:

-**predpokladaná doba návratnosti** vlozenej investície (rozumie sa tým kúpa) u dotknutého pozemku sa odborným odhadom uvažuje **30 rokov**, s ohľadom na charakteristické faktory pozemku (jedná sa o pozemok zastavaný stavbou). Obdobie predpokladanej návratnosti investície sa uvažuje spravidla v rozpätí 15 - 40 rokov, v závislosti od ekonomických, polohových a fyzických faktorov posudzovaných pozemkov.

Spodná hranica intervalu je vhodná pre pozemky s vysokým predpokladom návratnosti (očakávaný vysoký nájom), pozemkov umiestnených vo výhodnej polohe z hľadiska polohovej diferenciácie (pozemky s vyššou VŠH) a s dobrými fyzickými charakteristikami. Horná hranica intervalu je vhodná použiť pre pozemky umiestnené z hľadiska polohovej diferenciácie v nevýhodnej polohe (pozemky s nižšou VŠH) s nevhodnými resp. nedostatočnými fyzickými charakteristikami, pozemky pri ktorých dochádza k dlhodobému obdobiu návratnosti t. j. s nízkym, minimálnym výnosom, s problematickým zabezpečením prenájmu.

-**daň z príjmu** je uvažovaná vo výške **21%**, platná pre právnickú osobu (vlastníkom pozemkov je právnická osoba)

- **úroková miera** je uvažovaná vo výške **2,95%**. Priemerné úrokové miery z vkladov nefinančných spoločností a domácností v bankách za posledné dostupné ročné obdobie 12/2022 až 11/2023 s dohodnutou splatnosťou od 1 roka do 2 rokov, podľa štatistických údajov NBS-webový portál www.nbs.sk sú 3,82% resp. 2,08%. Priemer úrokových mier - $(3,82 + 2,08) / 2 = 2,95\%$. Do výpočtu VŠH nájmu je prevzatá VŠH pozemkov, stanovená metódou polohovej diferenciácie. Stanovená VŠH nájmu je 6,137 €/m²/rok.

VŠH m ² pozemku polohovou diferenciáciou:	100,050 €
Obdobie predpokladanej návratnosti investície:	30 rokov
Úroková miera:	2,95 %
Daň z príjmu:	21 %
Koeficient zohľadňujúci daňové zaťaženie:	1,21
Počet MJ pozemku:	9 844,00 m ²

Nájom za rok na m²: $V\dot{S}H_{NPMJ} = V\dot{S}H_{POZMJ} * \left[\frac{(1+k)^n * k}{(1+k)^n - 1} \right] * k_n$

$V\dot{S}H_{NPMJ} = 100,050 * \left[\frac{(1+0,0295)^{30} * 0,0295}{(1+0,0295)^{30} - 1} \right] * 1,21 = 6,137 \text{ €/m}^2/\text{rok}$

Nájom za rok spolu: $V\dot{S}H_{NP} = M * V\dot{S}H_{NPMJ} = 9\,844,00 \text{ m}^2 * 6,137 \text{ €/m}^2/\text{rok} = \mathbf{60\,412,63 \text{ €/rok}}$

III. ZÁVER

REKAPITULÁCIA VŠEOBECNEJ HODNOTY

Názov	Všeobecná hodnota [€]
Stavby	
Pozemky	
Pozemky LV 2382 - rok 2025 - parc. č. 15115/9 (846 m ²)	137 999,52
Pozemky LV 2382 - rok 2025 - parc. č. 15115/30 (333 m ²)	54 318,96
Pozemky LV 2382 - rok 2025 - parc. č. 15115/31 (642 m ²)	104 723,04
Pozemky LV 2382 - rok 2025 - parc. č. 15115/17 (9 844 m ²)	1 070 535,00
Pozemky LV 2382 - rok 2024 - parc. č. 15115/9 (846 m ²)	133 397,28
Pozemky LV 2382 - rok 2024 - parc. č. 15115/30 (333 m ²)	52 507,44
Pozemky LV 2382 - rok 2024 - parc. č. 15115/31 (642 m ²)	101 230,56
Pozemky LV 2382 - rok 2024 - parc. č. 15115/17 (9 844 m ²)	1 027 713,60
Pozemky LV 2382 - rok 2023 - parc. č. 15115/9 (846 m ²)	128 803,50
Pozemky LV 2382 - rok 2023 - parc. č. 15115/30 (333 m ²)	50 699,25
Pozemky LV 2382 - rok 2023 - parc. č. 15115/31 (642 m ²)	97 744,50
Pozemky LV 2382 - rok 2023 - parc. č. 15115/17 (9 844 m ²)	984 892,20
Spolu pozemky (34 995,00 m²)	3 944 564,85
Všeobecná hodnota celkom	3 944 564,85
Všeobecná hodnota zaokrúhlene	3 940 000,00
Všeobecná hodnota slovom: Trimiliónydeväťstoštyridsaťtisíc Eur	

REKAPITULÁCIA NÁJMU

Názov	Nájom/MJ [€/rok]	Nájom [€/rok]
Pozemky		
Pozemky LV 2382 - rok 2025	9,556	17 401,48
Pozemky LV 2382 - rok 2025	6,371	62 716,12
Spolu		80 117,60
Pozemky LV 2382 - rok 2024	10,128	18 443,09
Pozemky LV 2382 - rok 2024	6,706	66 013,86
Spolu		84 456,95
Pozemky LV 2382 - rok 2023	9,338	17 004,50
Pozemky LV 2382 - rok 2023	6,137	60 412,63
Spolu		77 417,13
Spolu celkom		241 991,68
Zaokrúhlene		242 000,00

Slovom: Dvestoštyridsaťdvatisíc Eur/rok

V Bratislave, dňa: 07.07.2025

Ing. Peter Kapusta
znalec

IV. PRÍLOHY

1. Objednávka
2. Situácia širších vzťahov
3. Kópia katastrálnej mapy
4. Geometrický plán č.76/2024 na oddelenie pozemkov
5. Územnoplánovacia informácia-textová časť
6. Výpisy z LV č.2382
7. Výpis z LV č.3226
8. Fotodokumentácia
9. Prehľad úrokových sadzieb v bankách

V. ZNALECKÁ DOLOŽKA

Znalecký posudok som vypracoval ako znalec zapísaný v zozname znalcov, tlmočníkov a prekladateľov, ktorý vedie Ministerstvo spravodlivosti Slovenskej republiky zo dňa 1.8.2005 v odbore 370000 stavebníctvo, odvetví 370100 pozemné stavby a 371002 odhad hodnoty nehnuteľností, evidenčné číslo znalca 911 517.

Znalecký posudok je zapísaný v denníku pod číslom 59/2025.

Zároveň vyhlasujem, že som si vedomý následkov vedome nepravdivého znaleckého posudku.

Ing. Peter Kapusta



MESTSKÁ ČASŤ BRATISLAVA - NOVÉ MESTO
MIESTNY ÚRAD BRATISLAVA - NOVÉ MESTO
Junácka č. 1, 832 91 Bratislava 3

Objednávka č. 0322/2025

Odberateľ:

Mestská časť Bratislava-Nové Mesto
Junácka 1, 832 91 Bratislava
IČO: 00 603 317
DIČ: 2020887385

Dodávateľ:

Kapusta Peter Ing.
Papraďová 9, 821 01 Bratislava
IČO: 11813679
DIČ:

Stanovenie:

I.

všeobecnej hodnoty pozemkov registra „C“ KN, v k.ú. Nové Mesto, evidovaných na LV č. 2382:

- 1/ parc. č. 15115/9, o výmere 846 m², zastavané plochy a nádvoria
2/ parc. č. 15115/30, o výmere 333 m², zastavané plochy a nádvoria
3/ parc. č. 15115/31, o výmere 642 m², zastavané plochy a nádvoria
4/ novovytvoreného pozemku parc. č. 15115/17, o výmere 9844 m², zastavané plochy a nádvoria, ktorý vznikol na základe geometrického plánu č. 76/2024 oddelením od pôvodného pozemku parc. č. 15115/17, o výmere 11 881 m²

II.

všeobecnej hodnoty nájmu pozemkov registra „C“ KN v k.ú. Nové Mesto, evidovaných na LV č. 2382:

- 1/ parc. č. 15115/9, o výmere 846 m², zastavané plochy a nádvoria
2/ parc. č. 15115/30, o výmere 333 m², zastavané plochy a nádvoria
3/ parc. č. 15115/31, o výmere 642 m², zastavané plochy a nádvoria,

a to za rok 2025 a za dva roky spätne, t.j. za rok 2024 a rok 2023.

Maximálna hodnota objednávky: **220.00 €**

Lehota doručenia:

Číslo objednávky uvádzajte vo faktúre.

Predmet objednávky je rozpočtovo krytý.

Pracovník zodpovedný za vystavenie objednávky, zabezpečenie kontroly a za prevzatie objednávky:



Meno a priezvisko: Darina Varsányiová

Telefón: 49 253 403

Email: darina.varsanyiova@banm.sk

Dátum vystavenia : 15/05/2025

Základná finančná kontrola podľa zák. č. 357/2015 Z. z. o finančnej kontrole a audite a o zmene a doplnení niektorých zákonov a Smernice č. 8/2021:

Zamestnanec zodpovedný za vystavenie objednávky			prednosta		
Vo finančnej operácii alebo jej časti JE/-NIE-JE ¹⁾ možné pokračovať.			Vo finančnej operácii alebo jej časti JE/-NIE-JE ¹⁾ možné pokračovať.		
Darina Varsányiová	15/05/2025		Ing. Barbora Mareková	15/05/2025	
Meno a priezvisko	Dátum	Podpis	Meno a priezvisko	Dátum	Podpis



fax

02/49 253 111
02/45 529 459

e-mail: podatelna@banm.sk

www.banm.sk

Bankové spojenie

Prima banka Slovensko, a. s.

Číslo účtu

SK08 5600 0000 0018 0034 7007

IČO

00603317

DIČ

2020887385

Stránkové dni

Pondelok 8⁰⁰ - 12⁰⁰ 13⁰⁰ - 17⁰⁰
Streda 8⁰⁰ - 12⁰⁰ 13⁰⁰ - 17⁰⁰
Piatok 8⁰⁰ - 12⁰⁰

Vysvetlivky:

1) nehodiace sa prečiarknite



02/49 253 111
02/45 529 459

e-mail: podatelna@banm.sk
www.banm.sk

Bankové spojenie
Prima banka Slovensko, a. s.

Číslo účtu
SK08 5600 0000 0018 0034 7007

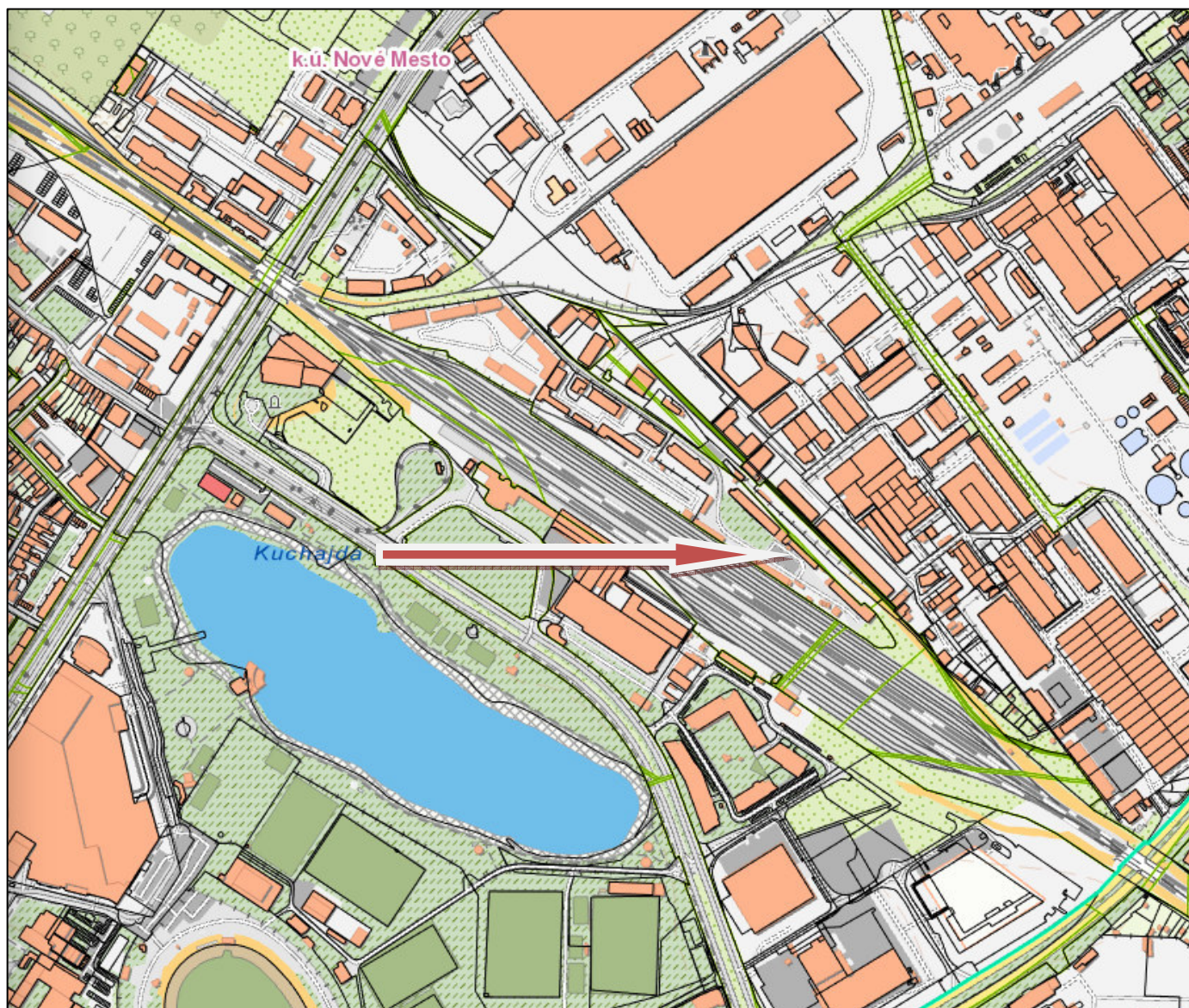
IČO
00603317

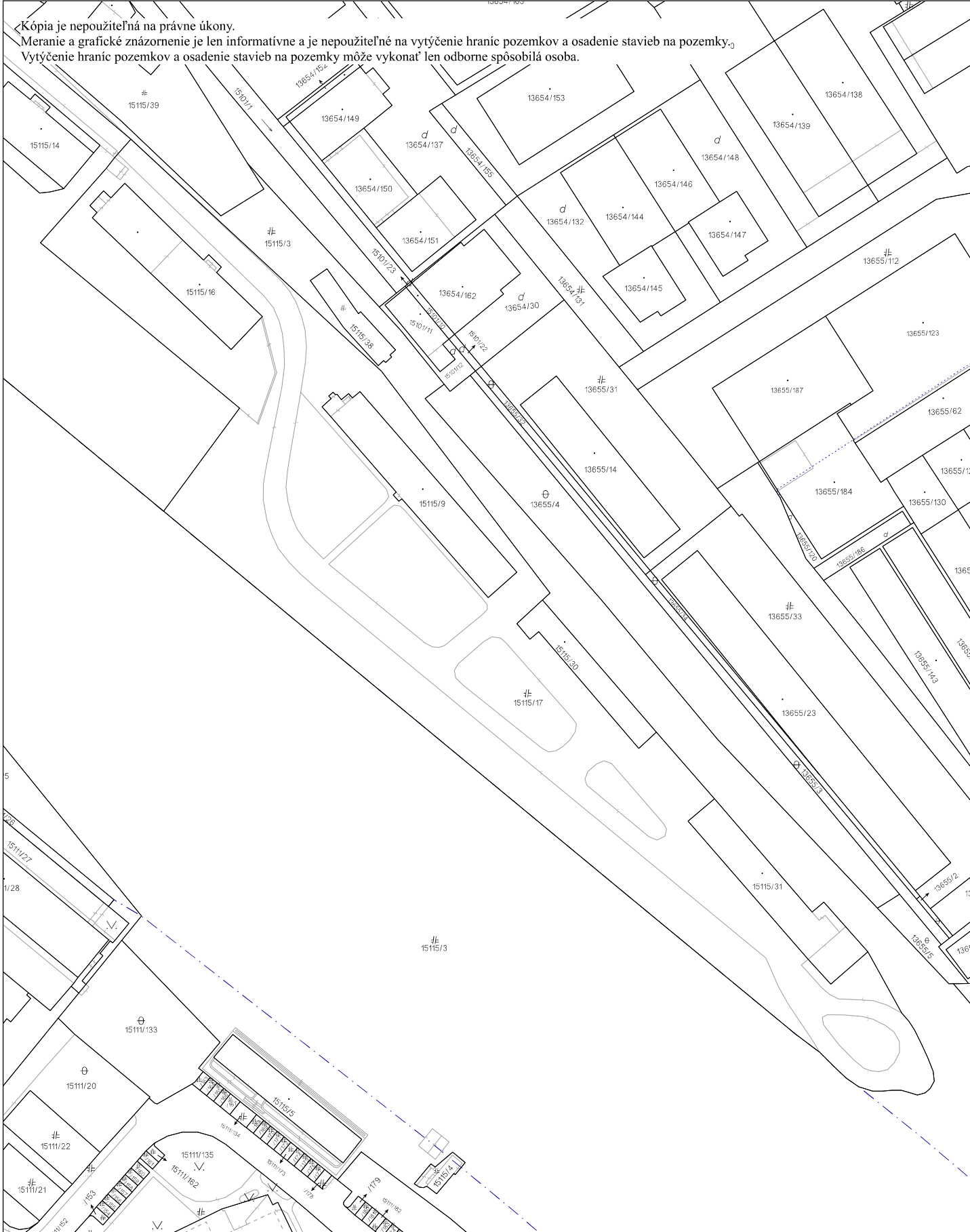
DIČ
2020887385

Stránkové dni		
Pondelok	8 ⁰⁰ - 12 ⁰⁰	13 ⁰⁰ - 17 ⁰⁰
Streda	8 ⁰⁰ - 12 ⁰⁰	13 ⁰⁰ - 17 ⁰⁰
Piatok	8 ⁰⁰ - 12 ⁰⁰	

SITUÁCIA ŠIRŠÍCH VZŤAHOV

poloha pozemkov parc.č.15115/9, 15115/30, 15115/31, 15115/17, k.ú.Nové Mesto, ul.Za stanicou







Úrad geodézie, kartografie a katastra Slovenskej republiky	Okres	Obec	Katastrálne územie
	Bratislava III	Bratislava-Nové Mesto	Nové Mesto
	Číslo zákazky	Vektorová mapa	Mierka 1:1000
	KÓPIA KATASTRÁLNEJ MAPY na parcelu 15115/17		
	Kópia je nepoužiteľná na právne úkony		
Vyhotovené automatizovaným spôsobom z ISKN		Spôsob autorizácie Bez autorizácie	
Dátum a čas vyhotovenia 30. 5. 2025 9:57:16			
Údaje platné k 29. 5. 2025 18:00:00			

Spoplatnené v zmysle
zákona č. 145/1995 Z.z.

Geometrický plán je podkladom na právne úkony, keď údaje doterajšieho stavu výkazu výmer sú zhodné s údajmi platných výpisov z katastra nehnuteľností

Vyhotovitel		Kraj	Okres	Obec	
Ing. Ivan Tajzler, Geodetické práce Pri Vápenickom potoku 8838/84 841 06 Bratislava IČO 40 657 400, Tel.: +421 907 777 162 E-mail: ivan.tajzler@geoigk.sk		Bratislavský	Bratislava III	BA - m. č. Nové Mesto	
Kat. územie		Číslo plánu	Mapový list		
Nové Mesto		76/2024	Pezinok 8-9/22		
		GEOMETRICKÝ PLÁN na oddelenie pozemkov p. č. 15115/17 a 15115/165			
Vyhotovil		Autorizačne overil		Úradne overil	
Dňa: 23.05.2025 Meno: Ing. Ivan Tajzler		Dňa: 23.05.2025 Meno: Ing. Ivan Tajzler		Dňa: 2.6.2025 Meno: Ing. Miroslav Druske	
Nové hranice boli v prírode označené neboli stabilizované		Náležitostami a presnosťou zodpovedá predpisom		Úradne overené podľa § 9 zákona NR SR č. 215/1995 Z.z. o geodézii a kartografii	
Záznam podrobného merania (meračský náčrt) č. 7008					
Súradnice bodov označených číslami a ostatné meračské údaje sú uložené vo všeobecnej dokumentácii					

VÝKAZ VÝMER

Doterajší stav					Zmeny					Nový stav					
Číslo			Výmera		Druh pozemku	Diel	k parcele číslo	m ²	od parcely číslo	m ²	Číslo parcely	Výmera		Druh pozemku	Vlastník, (iná oprav. osoba) adresa, (sídlo)
PK vlastníky	parcely		ha	m ²								ha	m ²		
LV	PK	KN													
Stav právny je totožný s registrom C KN															
2382		15115/17	1	1881	Zast. pl.						15115/17	9844	Zast. pl. 22	Železničné staviteľstvo Bratislava, spol. s r.o. Za stanicou 5, BA	
											15115/165	2037	Zast. pl. 22	Doterajší	
Spolu:			1	1881								1	1881		
Legenda:			kód spôsobu využívania: 22 - Pozemok, na ktorom je postavená inžinierska stavba - cestná, miestna a účelová komunikácia, lesná cesta, poľná cesta, chodník, nekryté parkovisko a ich súčasti												



1200/1/1



Výpis je nepoužiteľný na právne úkony

VÝPIS Z LISTU VLASTNÍCTVA č. 2382 ČIASŤOČNÝ

ČASŤ A: MAJETKOVÁ PODSTATA

Parcely registra „C“ evidované na katastrálnej mape						Počet parcel: 1	
Parcelné číslo	Výmera v m²	Druh pozemku	Spôsob využívania pozemku	Druh chránenej nehnuteľnosti	Spoločná nehnuteľnosť	Umiestnenie pozemku	Druh právneho vzťahu
15115/17	11881	Zastavaná plocha a nádvorie	17		1	1	
Iné údaje: Bez zápisu							

Ostatné PARCELY registra „C“ nevyžiadané.

Legenda

- Spôsob využívania pozemku
- 17 Pozemok, na ktorom je postavená budova bez označenia súpisným číslom
- Spoločná nehnuteľnosť
- 1 Pozemok nie je spoločnou nehnuteľnosťou
- Umiestnenie pozemku
- 1 Pozemok je umiestnený v zastavanom území obce

STAVBY nevyžiadané.

ČASŤ B: VLASTNÍCI A INÉ OPRÁVNENÉ OSOBY Z PRÁVA K NEHNUTEĽNOSTI

Vlastník		Počet vlastníkov: 1
Poradové číslo	Titul, priezvisko, meno, rodné meno / Názov Miesto trvalého pobytu / Sídlo Dátum narodenia, rodné číslo / IČO / Iný identifikačný údaj	Spoluvlastnícky podiel
1	Hlavné mesto SR Bratislava, Primaciálne nám. 1, Bratislava, PSČ 814 99, SR, IČO: 603481	1/1
	Titul nadobudnutia: Žiadosť o zápis Protokolu č. 11 88 0174 13 00 zo dňa 27.06.2013 na pozemok registra C KN parc.č.21970, Z-12343/13. Oznámenie o určení súp.čísła 39810/10831/2018/PR/VRAA z 22.11.2018, Z-23419/18	

Iné údaje: Oprava výmery pozemku parc.č. 11400/8 podľa rozhodnutia X-1394/10-SPI zo dňa 8.12.2010, právoplatné dňa 17.01.2011 GP č. 97/2010 GP č. 280/2011 Oprava výmery pozemku parc.č. 22840/1 podľa rozhodnutia X-1/2013-SPI zo dňa 17.01.2013, právoplatné dňa 18.02.2013 Zápis GP č.54/2012, č.over.2794/2012, potvrdenie o súpisnom a orientačnom čísle č.j. PPaSM-40/2013/6-potvrd. zo dňa 16.1.2013, Z-4335/13 Žiadosť o zápis GP č. 826/2012,R-3635/13 Zápis GP č. 30112012 (č. overenia 2657/2012) na zameranie garáže parc. č. 13027/35, 12727/56, na určenie vlastníctva k pozemku parc. č. 13027/35, 12727/56, Z-6321/14. GP č. 2272/2011 over. dňa 09.11.2011, GP č.152/2013 over. dňa 04.02.2013, V-19813/15 GP č. 5KSP-5/2011 (úr.ov. 368/11) na oddelenie pozemkov p.č. 13592/3, Rozhodnutie MČ BA - Nové Mesto č. Val-1288/2010-ZS/KR zo dňa 25.03.2011, právopl. 11.05.2011, R-841/17 Rozhodnutie Okresného úradu č. X-25/2018 zo dňa 09.04.2018 Zápis GP č.1927/2017, Z-16946/2018 Zápis GP č.5/2018 úradne overený pod č.53/2018 zo dňa 17.01.2019 na zameranie stavby bufetu na parc.č.15119/2, Z-4843/2019. Zápis GP č. G1-1751/2019, Rozhodnutie Zn.:7550/2019/UKSP/ŠSU/HOLV- 14 zo dňa 09.09.2019; zápis GP č. G1-2355/2019, Rozhodnutie Zn.:10299/2019/UKSP/ŠSU/HOLV- 20 zo dňa 16.12.2019, Z-8700/23 Protokol o oprave chyby č. X-166/2023 zo dňa 9.augusta 2023, ZPMZ č. 6709 Zápis GP č.over. 1908/2014, V-22797/2023 Zápis GP 003-GP/2023 (úr.ov.č. G1-2017/2023), Kolaudačné rozhodnutie č. 32779/3514/2024/ŠSU/CERI-5 zo dňa 16.08.2024, Z-14354/24 GP 665/2024 úradne overený 20.9.2024 pod G1-1812/2024 Návrh na začatie katastrálneho konania MAGS OGC/19041553954/2024 zo dňa 8.10.2024, Z-15181/2024
Poznámky: Bez zápisu

Správca		Počet správcov: 2
Poradové číslo	Titul, priezvisko, meno, rodné meno / Názov Miesto trvalého pobytu / Sídlo Dátum narodenia, rodné číslo / IČO / Iný identifikačný údaj	K nehnuteľnosti K vlastníkovi
4	Mestská časť Bratislava - Nové Mesto, Junácka 1, Bratislava, PSČ 832 91, SR, IČO: 603317	
	Titul nadobudnutia: PROTOKOL O ZVERENÍ MAJETKU HL.MESTA DO SPRÁVY PROTOKOL C.63 ZO DNA 30.9.1991 O ZVERENÍ MAJETKU HL. MESTA SR DO SPRÁVY MESTSKEJ CASTI B-NOVE MESTO Žiadosť o zápis, PPaSM 312/04 zo dňa 16.8.2004, Pk.vl.14005, GP II/2003 zo dňa 2.3.2004. Žiadosť o zápis č. PPaSM 4/2010 zo dňa 04.01.2010 - Protokol o zverení nehnuteľného majetku č.: 11 88 0828 09 00 Žiadosť o zápis Protokolu č. 11 88 0174 13 00 zo dňa 27.06.2013 o zverení nehnuteľného majetku, pozemok registra C KN parc.č.21970, Z-12343/13. Žiadosť o zápis Protokolu č. 11 88 0591 12 00 o zverení nehnuteľného majetku hl. mesta SR BA do správy Mestskej časti Bratislava - Nové Mesto, pozemky reg. C-KN parc.č.22840/1, 22840/4, Z-11538/13. Žiadosť o zápis Protokolu č. 11 88 0261 14 00 o zverení nehnuteľného majetku hl. mesta SR BA do správy Mestskej časti Bratislava - Nové Mesto, pozemky reg. C-KN parc.č.22000/21,22, Z-13463/14 Žiadosť o zápis Protokolu č. 11 88 0260 14 00 o zverení nehnuteľného majetku hl. mesta SR BA do správy Mestskej časti Bratislava - Nové Mesto, pozemky reg. C-KN parc.č.11903/1, 239, Z-13464/14 Žiadosť o zápis do KN č. 214/98 z 08.06.1998, Protokol o zverení majetku č. 63 z 30.09.1991 - vz 1889/98	
	Iné údaje: Bez zápisu	
	Poznámky: Bez zápisu	
5	Železnice Slovenskej republiky, Klemensova 8, Bratislava, PSČ 813 61, SR, IČO: 31364501	
	Titul nadobudnutia: Bez zápisu	
	Iné údaje: K nájomcovi č. 3 je správa k nehnuteľnostiam pozemku p.č. 15115/6 Žiadosť o zmenu názvu č. 11533/2001/O320-1 zo dňa 03.03.2011, R-785/11 Žiadosť o zmenu údajov zo dňa 13.07.2022, R-4274/2022	
	Poznámky: Bez zápisu	

Nájomca		Počet nájomcov: 2
Poradové číslo	Titul, priezvisko, meno, rodné meno / Názov Miesto trvalého pobytu / Sídlo Dátum narodenia, rodné číslo / IČO / Iný identifikačný údaj	K nehnuteľnosti K vlastníkovi
2	POLUS, a.s., Vajnorská 100, Bratislava, PSČ 831 04, SR, IČO: 35906294	

3	Titul nadobudnutia: Bez zápisu	
	Iné údaje: K vlastníkovi č. 1 je nájomný vzťah na pozemok parc.č. 15127/13, 15127/14 podľa nájomnej zmluvy č. 117/2007 zo dňa 27.04.2007 na dobu určitú od 01.09.2007 do 31.08.2017 - N 17/07 Zlúčenie spoločností, Z-315/2019	
	Poznámky: Bez zápisu	
	Slovenská republika, Dátum narodenia: -	
	Titul nadobudnutia: Bez zápisu	
	Iné údaje: K vlastníkovi č. 1 je nájomný vzťah na pozemok parcelné číslo 15115/6 podľa nájomnej zmluvy č. 495/2005 zo dňa 6.3.2006 na dobu neurčitú, Ž-2546/09	
	Poznámky: Bez zápisu	

Iná oprávnená osoba - Neevidovaní

Titul nadobudnutia – nepriradené

PROTOKOL ZO DNA 31.5.1994 O VRATENI MAJETKU MESTSKEJ CASTI

DOPLNENIE ZAPISU V POL. VZ 480/94

PROTOKOL ZO DNA 15.12.1993 O ZVERENI MAJETKU HL. MESTA SR DO SPRAVY MESTSKEJ CASTI B-NOVE MESTO

ZAPIS GP C.240-221-458-94/1 NA ZAMERANIE GARAZE - VZ 589/94

ZAPIS GP C.240-221-458-94/2 NA ZAMERANIE GARAZE

PROTOKOL C.75 ZO DNA 30.10.1991 O ZVERENI OBECNEHO MAJETKU DO SPRAVY MESTSKEJ CASTI

PROTOKOL C.17/92 ZO DNA 26.9.1991 O ZVERENI OBECNEHO MAJETKU DO SPRAVY

ZAZNAM Z KATASTR. KONANIA ZO DNA 17.2.1995

ZAPIS GP C.240-221-389-94

ZIADOST ZN.288/95/MAJ ZO DNA 6.6.1995 + GP C.30154669-17/95

ZIADOST C. MAJ.544/95 ZO DNA 16.11.1995 A GP C. 11909561-34/95

ZIADOST O ZAPIS C. OSM-46/1996 ZO DNA 8.1.1996./GP C. 31321704/221-154/95/3/

ZIADOST O ZAPIS C.MAJ.71/96 ZO DNA 9.4.1996./ZVEROVACI PROTOKOL C.2,3/96/

ZIADOST C.264/96 ZO DNA 3.7.1996.

ZIADOST C.423/96 ZO DNA 4.11.1996

ZVEROVACI PROTOKOL C.32/96, C.28/96, ROZHODNUTIE STAR-1884/96

Protokol č.118401609700 o zverení majetku z 24.4.1997

Protokol č.118402849700 o zverení majetku z 13.6.1997

Protokol č.118403019700 o zverení majetku z 21.7.1997

Protokol o zverení majetku z 3.11.1995

Žiadosť, rozhodnutie č.Star-2202/97, GP 31331807-04/98

Žiadosť, listina č.Star-1252/98, GP 11909561-19/98

Protokol o zverení majetku zo dňa 1.6.1998

Žiadosť, listina č.STAR-2103/1998 a č.STAR-2652/1998

Žiadosť, listina č.Star-683/1999

Rozhodnutie č.III-3123/98

Listina č.Star-1503/2000 a č.Star-1504/2000

Žiadosť, listina č.Star-3116/2000

Protokol č.118405069700 o zverení majetku z 30.12.1997

Žiadosť PaSM-167/2002 z 11.7.2002

Žiadosť o zápis č. PPaSM 236/03 zo dňa 14.10.2003 - Protokol o zverení nehnuteľného majetku č.:118805280300

Žiadosť o zápis č. PPaSM 235/03 zo dňa 14.10.2003 - Protokol o zverení nehnuteľného majetku č.:118805290300

Žiadosť o zápis č. PPaSM 234/03 zo dňa 14.10.2003 - Protokol o zverení nehnuteľného majetku č.:118805300300

Žiadosť o zápis č. PPaSM 232/03 zo dňa 14.10.2003 - Protokol o zverení nehnuteľného majetku č.:118805430300

Žiadosť o zápis č. PPaSM 233/03 zo dňa 14.10.2003 - Protokol o zverení nehnuteľného majetku č.:118805440300

Žiadosť o zápis č. PPaSM 231/03 zo dňa 14.10.2003 - Protokol o zverení nehnuteľného majetku č.:118805410300

Žiadosť o zápis č. PPaSM 230/03 zo dňa 14.10.2003 - Protokol o zverení nehnuteľného majetku č.:118805400300

Žiadosť o zápis č. PPaSM 229/03 zo dňa 14.10.2003 - Protokol o zverení nehnuteľného majetku č.:118805380300

Žiadosť o zápis č. PPaSM 228/03 zo dňa 14.10.2003 - Protokol o zverení nehnuteľného majetku č.:118805370300

Žiadosť o zápis č. PPaSM 226/03 zo dňa 14.10.2003 - Protokol o zverení nehnuteľného majetku č.:118805420300

Žiadosť o zápis č. PPaSM 227/03 zo dňa 14.10.2003 - Protokol o zverení nehnuteľného majetku č.:118805390300

Protokol č.118815380200 o zverení správy majetku zo 16.12.2002

Protokol č.118801460400 o zverení správy majetku zo 25.3.2004

Protokol č.118815410200 o zverení správy majetku zo 16.12.2002

Žiadosť o zápis č.j. PPaSM/477/05 zo dňa 27.7.2005 /prílohy GP č.61/2005, Rozhodnutie č.OVaÚP-327-3797/1980-OR zo dňa 13.11.1980, úč.18.11.1980

Žiadosť č. PPaSM 53/05 zo dňa 03.02.05

Rozhodnutie o určení súpisného čísla č. Star - 1619/2009 zo dňa 09.07.2009

Žiadosť o zápis do KN č. 22/98 z 19.01.1998 - vz 1888/98

Iné údaje - nepriradené

POZEMOK PARC. C. 11279/4 MAJETKOPRAVNE NEUSPORIADANY

Nájomná zmluva zo dňa 4.11.1997 pre AŠK INTER SLOVNAFT na telocvičňu na parc.č.15132/10,11 do 30.9.2011

Nájom pozemku p.č.15115/62,63,66,67,68 pre ARAL SLOVAKIA s.r.o. (31355994) do 7.6.2034 podľa nájomnej zmluvy č.225/99 a dohody o prevedení nájomných práv zo dňa 7.6.1999

GP 9-93-SŽG

Geom.plán 14/2001

Nájom pozemkov p.č.15123/184, 15123/188, 15123/189 pre TriGranit Office a.s. (36247308) podľa nájomnej zmluvy č.356/2003 zo dňa 13.11.2003

GP č. 644/04 zo dňa 02.12.04

Rozhodnutie č.X-1342/07 zo dňa 02.01.2008

Rozhodnutie Katastrálneho úradu v Bratislave, Správa katastra pre hlavné mesto SR Bratislavu X-116/08 z 05.05.2008

Zápis GP č.109/2011 (overovacie číslo: 2367/2011)

Oprava údajov v katastri nehnuteľnosti podľa rozhodnutia č. X-181/2014-SPI zo dňa 18.07.2014

Zápis GP č. 9/2014 (č.overenia 233/2014), Z-13464/14

Zápis GP č. 23/2014 (ov.č. 2816/2014) - Vz 179/16

Zápis geometrického plánu č. 73/2016 na zameranie komunikácie p.č. 15111/77,78,89,410,411,412,413, úradne overený pod č. 1921/2016 dňa 23.09.2016, R-6511/2016

Žiadosť o zápis GP úr.ov. 2843/2018, potvrdenie o pridelení súp.čísla na parc.č. 17090/18, Z-2517/19

Zápis GP ov.č. G1-1777/2021, R-5125/2021

Zápis GP č. overenia G1-1008/2019, Z-18602/2022.

Zápis GP ov.č. G1-2741/2019, R-401/2023

ČASŤ C: ĽARCHY

K nehnuteľnosti K vlastníkovi	Obsah
-	Vecné bremeno v prospech PÓLUS INV. spol. s r.o. (34115336) spočívajúce v zriadení vodohospodárskeho diela na parc.č. 15123/83 podľa V-1740/99 zo dňa 19.5.1999

-	Vecné bremeno v prospech vlastníka p.č.15115/70,15115/96, 15115/141,142, 15115/151, 15115/152 - právo prechodu a prejazdu cez p.č.15115/1, povinnosť strieť na p.č.15115/1 výstavbu, existenciu, údržbu a užívanie cestných komunikácií, infraštruktúr a iných stavieb potrebných na výstavbu akejkoľvek budúcej stavby na pozemku p.č.15115/70,96,112-122,141,142, 15115/151, 15115/152 podľa zmluvy V-265/05 zo dňa 21.3.2005 (podľa GP č. 1173/08), (GP1/2017, ov.č. 503/2017, z p.č. 15115/70 vznikli p.č. 15115/70,141,142, R-1775/2017), (GP č. over. G1-1061/2021, Z-16246/2021)
-	Vecné bremeno - právo vstupu, uloženia inžinierskych sietí a právo stavby podchodu na pozemku p.č.12791/5 v rozsahu vyznačenom v GP 228/2007 v prospech vlastníka pozemku p.č.13208/9 na dobu určitú do 31.3.2017 podľa zmluvy V-18359/08 zo dňa 10.07.2008
-	Vecné bremeno - právo vstupu na pozemky parc.č. 17015/92, 17015/98 v rozsahu nevyhnutnom na výkon povolenej činnosti, právo výkonu povolenej činnosti na pozemkoch a z dôvodu obmedzenia vlastníckeho práva k pozemkom uložením 110 kV vzdušného vedenia v prospech ZSE Distribúcia a.s. (IČO 36361518), v rozsahu podľa GP č. 78/2009 v súlade s § 10 zákona č. 656/2004 Z.z. o energetike.
-	Vecné bremeno podľa § 22 a nasl. zákona č.79/1957 Zb. o výrobe, rozvode a spotrebe elektriny (elektrizačný zákon) v spojení s §69 ods. 10 zákona NR SR č.656/2004 Z.z. o energetike a o zmene niektorých zákonov v prospech spoločnosti ZSE Distribúcia, a.s. (IČO: 36361518) podľa geometrického plánu č.171/2011 na pozemku registra C-KN parc.č.12003/103, týkajúce sa elektroenergetického zariadenia: 2x110 kV vedenie č.8753 na trase Rz PPC-Rz Pionierska a č.8208 na trase Rz Pionierska-RZ Lamač, podľa Z-21370/11
-	Vecné bremeno podľa § 22 a nasl. zákona č. 79/1957 Zb. o výrobe, rozvode a spotrebe elektriny (elektrizačný zákon) v spojení s § 69 ods. 10 zákona č. 656/2004 Z.z. o energetike a o zmene niektorých zákonov v prospech spoločnosti ZSE Distribúcia, a.s. (IČO: 36361518) podľa geometrického plánu č. 175/2011 na pozemkoch parc.č. 17015/92, 17015/98, týkajúce sa elektroenergetického zariadenia: 2x110 kV vedenie č. 8828 na trase PPC - Rz Podunajské Biskupice a č. 8840 na trase PPC - Rz Ostredky, Z-21368/11
-	Vecné bremeno na parc. č. 13184/1 v zmysle § 66 ods. 2 zákona č. 351/2011 Z. z. zákona o elektronických komunikáciách v platnom znení spočívajúce v zriaďovaní a prevádzkovaní verejnej elektronickej komunikačnej siete a stavaní ich vedenia v prospech spoločnosti SWAN, a. s. IČO 47258314 podľa GP č. 455/2015, č. over. 1357/2016, Z-14527/16.
-	Vecné bremeno v zmysle § 66 ods. 1 a ods. 2 zákona č. 351/2011 Z.z. o elektronických komunikáciách, v platnom znení, v prospech spoločnosti Slovak Telekom, a.s. (IČO 35763469), spočívajúce v práve zriaďovať a prevádzkovať verejné siete a stavať ich vedenia na nehnuteľnosti - pozemok registra C KN parc. č. 13184/1, Z-9477/18
-	Vecné bremeno "in personam" spočívajúce v práve: - zariadenia a uloženia NN a VN káblových rozvodov, - užívania, prevádzkovania, opráv a odstránenia káblových rozvodov, stavby "BA - Nové Mesto, TS 548, NNN, TS, VNK" v rozsahu vymedzenom geometrickým plánom č. 141-1/2018, úr. ov. 1730/2018, - vstupu a vjazdu vozidiel z dôvodu prevádzky, údržby, opráv a rekonštrukcie káblových rozvodov oprávneným z vecného bremena a ním povereným osobám v rozsahu nevyhnutným na výkon povolenej činnosti, vrátane zariadenia a uloženia NN a VN káblových rozvodov a užívania, prevádzkovania, opráv a odstránenia káblových rozvodov na pozemku registra C KN parc.č. 11518/1, v prospech Západoslovenská distribučná, a.s. (IČO: 36 361 518), podľa V-6749/2019 zo dňa 03.04.2019
-	Vecné bremeno - spočívajúceho v práve: a) zariadenia a uloženia VN káblového vedenia v rámci stavby "BA-Est. Žabi Majer-2. stavba, 22 kV vývody SO 01 Preústenie 22 kV vedení" v k.ú. Nové Mesto a Rača v Bratislave ("VN káblové vedenie") na zaťaženom pozemku registra C KN parc.č. 17090/3 v rozsahu vymedzenom v geometrickom pláne ov.č. G1-2172/2020 b) užívania, prevádzkovania, opravy a odstránenia VN káblového vedenia na zaťaženom pozemku registra C KN parc.č. 17090/3 v rozsahu vymedzenom v geometrickom pláne ov.č. G1-2172/2020 c) vstupu osôb a vjazdu vozidiel z dôvodu údržby, opráv a rekonštrukcie VN káblového vedenia oprávneným z vecného bremena a ním povereným osobám v rozsahu a spôsobom nevyhnutným na výkon povolenej činnosti, vrátane činností uvedených v písm. a) a b) na zaťaženom pozemku registra C KN parc.č. 17090/3 v rozsahu vymedzenom v geometrickom pláne ov.č. G1-2172/2020 v prospech Západoslovenská distribučná, a.s., IČO 36361518, Čulenova 6, 81647 Bratislava, podľa V-10896/2021 zo 07.05.2021

-	Vecné bremeno in personam spočívajúce v povinnosti vlastníka strieť na nehnuteľnostiach: - Pozemok registra C KN parcelné číslo 11279/2 a) zriadenie a uloženie NN prípojky k stavbe "bytový dom Vajnorská" a to v rozsahu, podľa geometrického plánu ov.č. pod č. G1-102/2022 a podľa geometrického plánu č. ov.č. G1-785/2024 (ďalej len "geometrické plány") b) užívanie, prevádzkovanie, údržbu, opravy a odstránenie NN prípojky v rozsahu vymedzenom geometrickými plánmi, c) vstup osôb a vjazd vozidiel z dôvodu údržby, opráv a rekonštrukcie NN prípojky oprávneným z vecného bremena a ním povereným osobám po vybudovaní NN prípojky v rozsahu a spôsobom nevyhnutným na výkon povolenej činnosti, a to v rozsahu vymedzenom geometrickými plánmi v p r o s p e c h: Západoslovenská distribučná, a.s., IČO 36361518, podľa V-5460/2024 z 02.10.2024, vz 7131/2024
Vlastník poradové číslo 1	Vecné bremeno podľa § 22 a nasl. zákona č.79/1957 Zb. o výrobe,rozvode a spotrebe elektriny (elektrizačný zákon) v spojení s § 69 ods. 10 zákona č. 656/2004Z.z. o energetike a o zmene niektorých zákonov prospech spoločnosti ZSE Distribúcia, a.s. (IČO:36 361 518) so sídlom Čulenova 6,816 47 Bratislava podľa GP č.174/2011 na pozemku parc.č.17090/3,17090/7,17090/38,17090/39 týkajúce sa elektroenergetického zariadenia:2x110kV vedenie č.8834 na trase PPC-Rz Lamač a č.8753 na trase PPC-Rz Pionierska,Z-21367/11
Vlastník poradové číslo 1	Vecné bremeno podľa § 22 a nasl. Zákona č. 79/1957 Zb. o výrobe, rozvode a spotrebe elektriny v spojení s § 69 ods. 10 zákona č. 656/2004 Z.z. o energetike a o zmene niektorých zákonov v prospech spoločnosti ZSE Distribúcia, a.s. IČO: 36 361 518, Čulenova 6, Bratislava podľa GP č. 172/2011 na pozemku registra "C" parc.č. 13397/6 týkajúce sa elektroenergetického zariadenia 2x110 kV vedenie č. 8834 na trase Rz PPC-Rz Lamač a č. 8753 na trase Rz PPC - Rz Pionierska. Z-21371/11
Vlastník poradové číslo 1	Vecné bremeno - k pozemku registra C KN parc.č. 22840/5 spočívajúce v povinnosti povinného strieť výstavbu a užívanie stavby čerpacej stanice v rámci stavby "Bratislava, Svätovojtejská ul., Rekonštrukcia kanalizácie" na dobu neurčitú v prospech Bratislavská vodárenská spoločnosť,a.s. (IČO 35850370) podľa V-16336/14 zo dňa 23.07.2014
Vlastník poradové číslo 1	Vecné bremeno v prospech oprávneného z vecného bremena Orange Slovensko, a.s., IČO: 35697270 v rozsahu ustanovenia § 66 ods.1 písm. a) zákona č.351/2011 Z.z. o elektronických komunikáciách, t.j. oprávnenie zriaďovať a prevádzkovať verejné siete a stavať ich vedenia na pozemkoch reg."C" parc.č.17020/1, 17020/2, 17020/3, Z-18575/14
Vlastník poradové číslo 1	Vecné bremeno in personam: spočívajúce v práve uloženia a prevádzky prípojky a armatúrnej šachty s označením 303-Zabí majer k stavbe "Rekonštrukcia a výstavba objektov na vodovodnej sieti" na pozemkoch parc.č. 17090/3, parc.č. 17090/20 v rozsahu vyznačenom v geometrickom pláne č. 86/2011, úradne over. pod č. 2272/2011 a v rozsahu vyznačenom v geometrickom pláne č. 3/2013, úradne over. pod č. 152/2013, vstup osôb a vjazd vozidiel z dôvodu údržby, opráv a rekonštrukcie prípojky v rozsahu pozemkov parc.č. 17090/3, parc.č. 17090/20 v prospech: Bratislavská vodárenská spoločnosť, a.s., IČO: 35850370, podľa V-19813/15 zo dňa 07.08.2015
Vlastník poradové číslo 1	Vecné bremeno v prospech oprávneného z vecného bremena spoločnosti Orange Slovensko, a.s., IČO: 35697270, a to v rozsahu ustanovenia § 66 ods.1 písm. a) zákona č.351/2011 Z.z. o elektronických komunikáciách, t.j. oprávnenie zriaďovať a prevádzkovať verejné siete a stavať ich vedenia na cudzej nehnuteľnosti a to na pozemku reg."CKN" parc.č.11279/2, Z-7820/16
Vlastník poradové číslo 1	Vecné bremeno - v prospech VNET a.s. (IČO 35845007) oprávnenie zriaďovať a prevádzkovať verejné siete a stavať ich vedenia na cudzej nehnuteľnosti na pozemkoch registra C KN parc. č. 11438, 15127/1, 15123/79 a to v rozsahu ustanovenia § 66 ods. 1 písm. a) zákona č. 351/2011 Z.z. o elektronických komunikáciách, Z-22278/16.
Vlastník poradové číslo 1	Vecné bremeno v prospech spoločnosti Orange Slovensko, a.s. (IČO 35697270) v rozsahu ustanovenia § 66 ods.1 písm. a) zákona č. 351/2011 Z.z. o elektronických komunikáciách, t.j. oprávnenie zriaďovať a prevádzkovať verejné siete a stavať ich vedenia na cudzej nehnuteľnosti a to na pozemkoch parcely registra "C" parc.č. 11903/1, 11903/5, 11903/208, 11903/209, 11903/352, 11903/353, 11903/350, 11903/351, Z-9912/2016 (GP č. overenia G1-1008/2019), GP ov.č. G1-2741/2019, R-401/2023
Vlastník poradové číslo 1	Vecné bremeno v prospech spoločnosti Orange Slovensko, a.s. (IČO 35697270) v rozsahu ustanovenia § 66 ods.1 písm. a) zákona č. 351/2011 Z.z. o elektronických komunikáciách, t.j. oprávnenie zriaďovať a prevádzkovať verejné siete a stavať ich vedenia na cudzej nehnuteľnosti a to na pozemku parcela registra "C" parc.č. 15115/6, Z-427/2017

Vlastník poradové číslo 1	Vecné bremeno - na pozemok registra C KN parc. č. 17090/3 v rozsahu: a) strieť uloženie/umiestnenie zariadenia SKAO, a to výlučne v rozsahu vyznačenom v geometrickom pláne č. 9/2014, úradne overeného dňa 04.12.2014, č. 2691/2014, b) povinnosť strieť užívanie a udržiavanie uloženého zariadenia SKAO oprávneným z vecného bremena, c) povinnosť strieť právo oprávneného z vecného bremena spočívajúce v práve vstupu osôb určených oprávneným z vecného bremena a vjazdu a prejazdu vozidiel v rozsahu nevyhnutnom na kontrolu zariadenia SKAO, údržby, opráv, odborných prehliadok, odborných skúšok a rekonštrukcie (obnovy) zariadenia SKAO, a to na základe včasného predchádzajúceho upozornenia oprávneného z vecného bremena, resp. v zákonom stanovených prípadoch aj bez takéhoto predchádzajúceho upozornenia, avšak s následným bezodkladným oznámením o dôvode a čase takého vstupu, prechodu, vjazdu, resp. prejazdu, d) povinnosť zdržať sa akéhokoľvek konania, ktoré by mohlo ohroziť právo oprávneného z vecného bremena, pozemok v určenom rozsahu užívať, v prospech: SPP-distribúcia, a.s., IČO: 35910739, podľa V-23287/2017 zo dňa 14.09.2017
Vlastník poradové číslo 1	Vecné bremeno in personam na pozemok registra C KN parc.č. 11285/1 spočívajúce v povinnosti strieť: a) zriadenie a uloženie stavebných objektov SO 031 Prípojka plynu a SO 032 Prípojka horúcovodu k stavbe Národný futbalový štadión, parkovanie a doplnkové funkcie - zmena 1, na ul. V.Tegelhoffa 4, Bratislava, k.ú. Nové Mesto b) užívanie, prevádzkovanie, opravy a odstránenie prípojek inžinierskych sietí a to v rozsahu GP č.153/2018 c) vstup osôb a vjazd vozidiel z dôvodu prevádzky, údržby, opráv a rekonštrukcie prípojek inžinierskych sietí na pozemok registra C KN parc.č. 11285/1 ,k.ú. Nové Mesto v rozsahu vymedzenom GP č. 153/2018, overov.č. G1-2494/2018 v prospech Slovenské elektrárne - energetické služby, s.r.o. IČO 44553412, podľa V-5739/2019 zo dňa 28.03.2018
Vlastník poradové číslo 1	Vecného bremena in personam spočívajúceho v práve: a) zriadenia a uloženia elektrického vedenia, b) prevádzkovania, modernizácie, údržby, opravy a rekonštrukcie elektrického vedenia a jeho užívania spôsobom, na ktoré sú určené, c) vstupu, prechodu a prejazdu peši, motorovými a nemotorovými dopravnými prostriedkami, strojmi a mechanizmami oprávneným z vecného bremena a ním poverenými osobami a v rozsahu a spôsobom nevyhnutným na výkon povolenej činnosti, vrátane činností uvedených v bode a) a b), a to v rozsahu vymedzenom geometrickým plánom č. 208/2017 (úradne overené pod č. 2764/2017) k nehnuteľnostiam: pozemku registra C KN parc.č. 17090/3 v prospech SPP-distribúcia, a.s. IČO: 35910739 podľa V-5736/2019 zo dňa 7.6.2019
Vlastník poradové číslo 1	Vecné bremeno pôsobiace "in rem" spočívajúce v práve uloženia, údržby, opráv, prevádzkovania inžinierskej siete s príslušenstvom - NN prípojky a elektronizácie zariadenia ABB Terra 53 na pozemok registra C KN parc.č. 15123/9 v rozsahu geometrického plánu č. 29/2019 úr.ov. G1-551/2019 v prospech vlastníka inžinierskych sietí s príslušenstvom pre nabíjanie elektromobilov, podľa V-21648/2019 zo dňa 25.09.2019
Vlastník poradové číslo 1	Vecné bremeno v zmysle § 66 ods.1 písm. a) a ods.2 zákona č.351/2011 Z.z. o elektronických komunikáciách, v prospech spoločnosti VNET a.s. (IČO: 35845007) ako oprávneného, spočívajúce v práve zriaďovať a prevádzkovať verejné siete a stavať ich vedenia na pozemku registra C KN parc. č.15115/1 v rozsahu vyznačenom v GP č.67-1/2019 overenom dňa 11.03.2019 pod č.G1-404/2019 , Z-18779/2019
Vlastník poradové číslo 1	Vecné bremeno v zmysle § 66 ods. 1 písm. a) a ods. 2 zákona č. 351/2011 Z.z. o elektronických komunikáciách, v prospech spoločnosti VNET, a.s. (IČO 35845007) ako oprávneného, spočívajúce v práve zriaďovať a prevádzkovať verejné siete a stavať ich vedenia na pozemku registra C KN parc. č. 12142/224, v rozsahu vyznačenom v Geometrickom pláne č. overenia G1-1086/2019 overenom dňa 12.06.2019, podľa Z-18989/2019.
Vlastník poradové číslo 1	Vecné bremeno spočívajúce v povinnosti povinného z vecného bremena ako vlastníka zaťaženého pozemku registra C KN parc.č. 15132/4, strieť na časti predmetného pozemku v rozsahu vyznačenom v geometrickom pláne úr.ov. č. G1-2023/2019 a) zriadenie a uloženie plynovej prípojky, b) užívanie, prevádzkovanie, opravy a odstránenie elektrickej prípojky k stavbe "Slovenská reštaurácia", c) vstup osôb a vjazd vozidiel z dôvodu prevádzky, údržby, opráv a rekonštrukcie plynovej prípojky v prospech vlastníka pozemku registra C KN parc.č. 15132/98, 15132/231, 15132/232 podľa V-32237/2020 zo dňa 10.12.2020; (GP č. G1-631/24, Z-19064/24)
Vlastník poradové číslo 1	Vecné bremeno podľa § 6a zákona č. 513/2009 Z.z. o dráhach v znení neskorších predpisov na pozemky registra E KN parc.č. 15115/4, spočívajúce v povinnosti vlastníka strieť užívanie, výkon správy, údržby, opravy, rekonštrukcie stavieb, na zabezpečenie prístupu k nim podľa GP overeného pod č. G1-2262/2021 v prospech vlastníka stavby železničnej dráhy- Slovenská republika (správca Železnice Slovenskej republiky), Z-26686/2021

Vlastník poradové číslo 1	Vecné bremeno na pozemok registra C KN parc.č. 15115/1 spočívajúce v práve: a) zriadenia a uloženia VN káblového vedenia v rámci stavby "BA _Est. Žabí majer _2.stavba, 22kV vývody SO 01 Preústenie 22 kV vedení" (ďalej len "VN káblové vedenie"), b) užívania, prevádzkovania, opráv a odstránenia VN káblového vedenia, v rozsahu vymedzenom v Geometrickom pláne č. G1-1491/2021, c) vstupu osôb a vjazdu vozidiel z dôvodu údržby, opráv a rekonštrukcie VN káblového vedenia oprávneným z vecného bremena a ním povereným osobám v rozsahu a spôsobom nevyhnutným na výkon povolenej činnosti, vrátane činností uvedených v písm. a) a b) v rozsahu vymedzenom v Geometrickom pláne č. G1-1491/2021. v p r o s p e c h: Západoslovenská distribučná a.s.,(IČO: 36 361 518), podľa V-42870/2021 zo dňa 15.02.2022 - vz 748/22
Vlastník poradové číslo 1	Vecné bremeno v zmysle § 66 ods. 1 písm. a) a ods. 2 zákona č. 351/2011 Z.z. o elektronických komunikáciách v prospech spoločnosti VNET a.s., IČO: 35845007, spočívajúce v práve zriaďovať a prevádzkovať verejné siete a stavať ich vedenia na pozemkoch registra C KN parc. č. 15127/1, 15123/9 podľa GP č. over. G1-90/2022, Z-1029/2022
Vlastník poradové číslo 1	Vecné bremeno " in personam " spočívajúceho v práve zriadenia a uloženia podzemného elektrického vedenia, vrátane užívania, prevádzkovania, opravy a odstránenia elektrickej prípojky k drobnej stavbe "NN rozvody a vonkajšie osvetlenie" v rozsahu GP č. 127.3/2021 na vyznačenie vecného bremena na priznanie práva uloženia inž. sietí...úradne overeného dňa 2.9.2021 pod č. G1-1704/2021 na pozemku C KN 22062 v prospech: Západoslovenská distribučná,a.s., IČO 36361518, Čulenova 6, 81647 Bratislava podľa V-2630/2023 zo dňa 2.3.2023
Vlastník poradové číslo 1	Vecné bremeno "in personam" spočívajúceho v práve vstupu osôb a vjazdu vozidiel z dôvodu prevádzky, údržby, opráv a rekonštrukcie elektrickej prípojky oprávneným z vecného bremena a ním povereným osobám v rozsahu a spôsobom nevyhnutným na výkon povolenej činnosti, vrátane zriadenia a uloženia podzemného elektrického vedenia, užívania, prevádzkovania, opravy a odstránenia elektrickej prípojky k drobnej stavbe "NN rozvody a vonkajšie osvetlenie", na pozemku reg. C KN parc.č. 22062 v rozsahu GP č. 127.3/2021 na vyznačenie vecného bremena na priznanie práva uloženia inž. sietí... úradne overeného dňa 2.9.2021 pod č. G1-1704/2021 prospech Západoslovenská distribučná,a.s., IČO 36361518, Čulenova 6, 81647 Bratislava podľa V-2630/2023 zo dňa 2.3.2023

Výpis je nepoužiteľný na právne úkony

Výpis je nepoužiteľný na právne úkony

VÝPIS Z LISTU VLASTNÍCTVA č. 2382 ČIASŤOČNÝ

ČASŤ A: MAJETKOVÁ PODSTATA

Parcely registra „C“ evidované na katastrálnej mape							Počet parcel: 1
Parcelné číslo	Výmera v m ²	Druh pozemku	Spôsob využívania pozemku	Druh chránenej nehnuteľnosti	Spoločná nehnuteľnosť	Umiestnenie pozemku	Druh právneho vzťahu
15115/9	846	Zastavaná plocha a nádvorie	17		1	1	5
Právny vzťah k stavbe súpisné číslo 1359 evidovanej na pozemku parcelné číslo 15115/9 je evidovaný na liste vlastníctva č. 3226.							
Iné údaje: Bez zápisu							

Ostatné PARCELY registra „C“ nevyžiadané.

Legenda

- Spôsob využívania pozemku
- 17 Pozemok, na ktorom je postavená budova bez označenia súpisným číslom
- Spoločná nehnuteľnosť
- 1 Pozemok nie je spoločnou nehnuteľnosťou
- Umiestnenie pozemku
- 1 Pozemok je umiestnený v zastavanom území obce
- Druh právneho vzťahu
- 5 Vlastník pozemku nie je vlastníkom stavby postavenej na tomto pozemku

STAVBY nevyžiadané.

ČASŤ B: VLASTNÍCI A INÉ OPRÁVNENÉ OSOBY Z PRÁVA K NEHNUTEĽNOSTI

Vlastník			Počet vlastníkov: 1
Poradové číslo	Titul, priezvisko, meno, rodné meno / Názov Miesto trvalého pobytu / Sídlo Dátum narodenia, rodné číslo / IČO / Iný identifikačný údaj	Spoluvlastnícky podiel	
1	Hlavné mesto SR Bratislava, Primaciálne nám. 1, Bratislava, PSČ 814 99, SR, IČO: 603481 <div>Titul nadobudnutia: Žiadosť o zápis Protokolu č. 11 88 0174 13 00 zo dňa 27.06.2013 na pozemok registra C KN parc.č.21970, Z-12343/13, Oznámenie o určení súp.čísla 39810/10831/2018/PR/VRAA z 22.11.2018, Z-23419/18</div>	1/1	

	Iné údaje: Oprava výmery pozemku parc.č. 11400/8 podľa rozhodnutia X-1394/10-SPI zo dňa 8.12.2010, právoplatné dňa 17.01.2011 GP č. 97/2010 GP č. 280/2011 Oprava výmery pozemku parc.č. 22840/1 podľa rozhodnutia X-1/2013-SPI zo dňa 17.01.2013, právoplatné dňa 18.02.2013 Zápis GP č.54/2012, č.over.2794/2012, potvrdenie o súpisnom a orientačnom čísle č.j. PPaSM-40/2013/6-potvrd. zo dňa 16.1.2013, Z-4335/13 Žiadosť o zápis GP č. 826/2012,R-3635/13 Zápis GP č. 30112012 (č. overenia 2657/2012) na zameranie garáže parc. č. 13027/35, 12727/56, na určenie vlastníctva k pozemku parc. č. 13027/35, 12727/56, Z-6321/14. GP č. 2272/2011 over. dňa 09.11.2011, GP č.152/2013 over. dňa 04.02.2013, V-19813/15 GP č. 5KSP-5/2011 (úr.ov. 368/11) na oddelenie pozemkov p.č. 13592/3, Rozhodnutie MČ BA - Nové Mesto č. Val-1288/2010-ZS/KR zo dňa 25.03.2011, právopl. 11.05.2011, R-841/17 Rozhodnutie Okresného úradu č. X-25/2018 zo dňa 09.04.2018 Zápis GP č.1927/2017, Z-16946/2018 Zápis GP č.5/2018 úradne overený pod č.53/2018 zo dňa 17.01.2019 na zameranie stavby bufetu na parc.č.15119/2, Z-4843/2019. Zápis GP č. G1-1751/2019, Rozhodnutie Zn.:7550/2019/UKSP/ŠSU/HOLV- 14 zo dňa 09.09.2019; zápis GP č. G1-2355/2019, Rozhodnutie Zn.:10299/2019/UKSP/ŠSU/HOLV- 20 zo dňa 16.12.2019, Z-8700/23 Protokol o oprave chyby č. X-166/2023 zo dňa 9.augusta 2023, ZPMZ č. 6709 Zápis GP č.over. 1908/2014, V-22797/2023 Zápis GP 003-GP/2023 (úr.ov.č. G1-2017/2023), Kolaudačné rozhodnutie č. 32779/3514/2024/ŠSU/CERI-5 zo dňa 16.08.2024, Z-14354/24 GP 665/2024 úradne overený 20.9.2024 pod G1-1812/2024 Návrh na začatie katastrálneho konania MAGS OGC/19041553954/2024 zo dňa 8.10.2024, Z-15181/2024
	Poznámky: Bez zápisu

Správca		Počet správcov: 2
Poradové číslo	Titul, priezvisko, meno, rodné meno / Názov Miesto trvalého pobytu / Sídlo Dátum narodenia, rodné číslo / IČO / Iný identifikačný údaj	K nehnuteľnosti K vlastníkovi
4	Mestská časť Bratislava - Nové Mesto, Junácka 1, Bratislava, PSČ 832 91, SR, IČO: 603317 <div>Titul nadobudnutia: PROTOKOL O ZVERENÍ MAJETKU HL.MESTA DO SPRÁVY PROTOKOL C.63 ZO DNA 30.9.1991 O ZVERENÍ MAJETKU HL. MESTA SR DO SPRÁVY MESTSKEJ CASTI B-NOVE MESTO Žiadosť o zápis, PPaSM 312/04 zo dňa 16.8.2004, Pk.vl.14005, GP II/2003 zo dňa 2.3.2004. Žiadosť o zápis č. PPaSM 4/2010 zo dňa 04.01.2010 - Protokol o zverení nehnuteľného majetku č.: 11 88 0828 09 00 Žiadosť o zápis Protokolu č. 11 88 0174 13 00 zo dňa 27.06.2013 o zverení nehnuteľného majetku, pozemok registra C KN parc.č.21970, Z-12343/13, Žiadosť o zápis Protokolu č. 11 88 0591 12 00 o zverení nehnuteľného majetku hl. mesta SR BA do správy Mestskej časti Bratislava - Nové Mesto, pozemky reg. C-KN parc.č.22840/1, 22840/4, Z-11538/13. Žiadosť o zápis Protokolu č. 11 88 0261 14 00 o zverení nehnuteľného majetku hl. mesta SR BA do správy Mestskej časti Bratislava - Nové Mesto, pozemky reg. C-KN parc.č.22000/21,22, Z-13463/14 Žiadosť o zápis Protokolu č. 11 88 0260 14 00 o zverení nehnuteľného majetku hl. mesta SR BA do správy Mestskej časti Bratislava - Nové Mesto, pozemky reg. C-KN parc.č.11903/1, 239, Z-13464/14 Žiadosť o zápis do KN č. 214/98 z 08.06.1998, Protokol o zverení majetku č. 63 z 30.09.1991 - vz 1889/98</div>	
	Iné údaje: Bez zápisu	
	Poznámky: Bez zápisu	
5	Železnice Slovenskej republiky, Klemensova 8, Bratislava, PSČ 813 61, SR, IČO: 31364501 <div>Titul nadobudnutia: Bez zápisu</div> <div>Iné údaje: K nájomcovi č. 3 je správa k nehnuteľnostiam pozemku p.č. 15115/6 Žiadosť o zmenu názvu č. 11533/2001/O320-1 zo dňa 03.03.2011, R-785/11 Žiadosť o zmenu údajov zo dňa 13.07.2022, R-4274/2022</div>	
	Poznámky: Bez zápisu	

Nájomca		Počet nájomcov: 2
Poradové číslo	Titul, priezvisko, meno, rodné meno / Názov Miesto trvalého pobytu / Sídlo Dátum narodenia, rodné číslo / IČO / Iný identifikačný údaj	K nehnuteľnosti K vlastníkovi
2	POLUS, a.s., Vajnorská 100, Bratislava, PSČ 831 04, SR, IČO: 35906294	

3	Titul nadobudnutia: Bez zápisu	
	Iné údaje: K vlastníkovi č. 1 je nájomný vzťah na pozemok parc.č. 15127/13, 15127/14 podľa nájomnej zmluvy č. 117/2007 zo dňa 27.04.2007 na dobu určitú od 01.09.2007 do 31.08.2017 - N 17/07 Zlúčenie spoločností, Z-315/2019	
	Poznámky: Bez zápisu	
	Slovenská republika, Dátum narodenia: -	
	Titul nadobudnutia: Bez zápisu	
	Iné údaje: K vlastníkovi č. 1 je nájomný vzťah na pozemok parcelné číslo 15115/6 podľa nájomnej zmluvy č. 495/2005 zo dňa 6.3.2006 na dobu neurčitú, Ž-2546/09	
	Poznámky: Bez zápisu	

Iná oprávnená osoba - Neevidovaní

Titul nadobudnutia – nepriradené

PROTOKOL ZO DNA 31.5.1994 O VRATENI MAJETKU MESTSKEJ CASTI

DOPLNENIE ZAPISU V POL. VZ 480/94

PROTOKOL ZO DNA 15.12.1993 O ZVERENI MAJETKU HL. MESTA SR DO SPRAVY MESTSKEJ CASTI B-NOVE MESTO

ZAPIS GP C.240-221-458-94/1 NA ZAMERANIE GARAZE - VZ 589/94

ZAPIS GP C.240-221-458-94/2 NA ZAMERANIE GARAZE

PROTOKOL C.75 ZO DNA 30.10.1991 O ZVERENI OBECNEHO MAJETKU DO SPRAVY MESTSKEJ CASTI

PROTOKOL C.17/92 ZO DNA 26.9.1991 O ZVERENI OBECNEHO MAJETKU DO SPRAVY

ZAZNAM Z KATASTR. KONANIA ZO DNA 17.2.1995

ZAPIS GP C.240-221-389-94

ZIADOST ZN.288/95/MAJ ZO DNA 6.6.1995 + GP C.30154669-17/95

ZIADOST C. MAJ.544/95 ZO DNA 16.11.1995 A GP C. 11909561-34/95

ZIADOST O ZAPIS C. OSM-46/1996 ZO DNA 8.1.1996./GP C. 31321704/221-154/95/3/

ZIADOST O ZAPIS C.MAJ.71/96 ZO DNA 9.4.1996./ZVEROVACI PROTOKOL C.2,3/96/

ZIADOST C.264/96 ZO DNA 3.7.1996.

ZIADOST C.423/96 ZO DNA 4.11.1996

ZVEROVACI PROTOKOL C.32/96, C.28/96, ROZHODNUTIE STAR-1884/96

Protokol č.118401609700 o zverení majetku z 24.4.1997

Protokol č.118402849700 o zverení majetku z 13.6.1997

Protokol č.118403019700 o zverení majetku z 21.7.1997

Protokol o zverení majetku z 3.11.1995

Žiadosť, rozhodnutie č.Star-2202/97, GP 31331807-04/98

Žiadosť, listina č.Star-1252/98, GP 11909561-19/98

Protokol o zverení majetku zo dňa 1.6.1998

Žiadosť, listina č.STAR-2103/1998 a č.STAR-2652/1998

Žiadosť, listina č.Star-683/1999

Rozhodnutie č.III-3123/98

Listina č.Star-1503/2000 a č.Star-1504/2000

Žiadosť, listina č.Star-3116/2000

Protokol č.118405069700 o zverení majetku z 30.12.1997

Žiadosť PaSM-167/2002 z 11.7.2002

Žiadosť o zápis č. PPaSM 236/03 zo dňa 14.10.2003 - Protokol o zverení nehnuteľného majetku č.:118805280300

Žiadosť o zápis č. PPaSM 235/03 zo dňa 14.10.2003 - Protokol o zverení nehnuteľného majetku č.:118805290300

Žiadosť o zápis č. PPaSM 234/03 zo dňa 14.10.2003 - Protokol o zverení nehnuteľného majetku č.:118805300300

Žiadosť o zápis č. PPaSM 232/03 zo dňa 14.10.2003 - Protokol o zverení nehnuteľného majetku č.:118805430300

Žiadosť o zápis č. PPaSM 233/03 zo dňa 14.10.2003 - Protokol o zverení nehnuteľného majetku č.:118805440300

Žiadosť o zápis č. PPaSM 231/03 zo dňa 14.10.2003 - Protokol o zverení nehnuteľného majetku č.:118805410300

Žiadosť o zápis č. PPaSM 230/03 zo dňa 14.10.2003 - Protokol o zverení nehnuteľného majetku č.:118805400300

Žiadosť o zápis č. PPaSM 229/03 zo dňa 14.10.2003 - Protokol o zverení nehnuteľného majetku č.:118805380300

Žiadosť o zápis č. PPaSM 228/03 zo dňa 14.10.2003 - Protokol o zverení nehnuteľného majetku č.:118805370300

Žiadosť o zápis č. PPaSM 226/03 zo dňa 14.10.2003 - Protokol o zverení nehnuteľného majetku č.:118805420300

Žiadosť o zápis č. PPaSM 227/03 zo dňa 14.10.2003 - Protokol o zverení nehnuteľného majetku č.:118805390300

Protokol č.118815380200 o zverení správy majetku zo 16.12.2002

Protokol č.118801460400 o zverení správy majetku zo 25.3.2004

Protokol č.118815410200 o zverení správy majetku zo 16.12.2002

Žiadosť o zápis č.j. PPaSM/477/05 zo dňa 27.7.2005 /prílohy GP č.61/2005, Rozhodnutie č.OVaÚP-327-3797/1980-OR zo dňa 13.11.1980, úč.18.11.1980

Žiadosť č. PPaSM 53/05 zo dňa 03.02.05

Rozhodnutie o určení súpisného čísla č. Star - 1619/2009 zo dňa 09.07.2009

Žiadosť o zápis do KN č. 22/98 z 19.01.1998 - vz 1888/98

Iné údaje - nepriradené

POZEMOK PARC. C. 11279/4 MAJETKOPRAVNE NEUSPORIADANY

Nájomná zmluva zo dňa 4.11.1997 pre AŠK INTER SLOVNAFT na telocvičňu na parc.č.15132/10,11 do 30.9.2011

Nájom pozemku p.č.15115/62,63,66,67,68 pre ARAL SLOVAKIA s.r.o. (31355994) do 7.6.2034 podľa nájomnej zmluvy č.225/99 a dohody o prevedení nájomných práv zo dňa 7.6.1999

GP 9-93-SŽG

Geom.plán 14/2001

Nájom pozemkov p.č.15123/184, 15123/188, 15123/189 pre TriGranit Office a.s. (36247308) podľa nájomnej zmluvy č.356/2003 zo dňa 13.11.2003

GP č. 644/04 zo dňa 02.12.04

Rozhodnutie č.X-1342/07 zo dňa 02.01.2008

Rozhodnutie Katastrálneho úradu v Bratislave, Správa katastra pre hlavné mesto SR Bratislavu X-116/08 z 05.05.2008

Zápis GP č.109/2011 (overovacie číslo: 2367/2011)

Oprava údajov v katastri nehnuteľností podľa rozhodnutia č. X-181/2014-SPI zo dňa 18.07.2014

Zápis GP č. 9/2014 (č.overenia 233/2014), Z-13464/14

Zápis GP č. 23/2014 (ov.č. 2816/2014) - Vz 179/16

Zápis geometrického plánu č. 73/2016 na zameranie komunikácie p.č. 15111/77,78,89,410,411,412,413, úradne overený pod č. 1921/2016 dňa 23.09.2016, R-6511/2016

Žiadosť o zápis GP úr.ov. 2843/2018, potvrdenie o pridelení súp.čísla na parc.č. 17090/18, Z-2517/19

Zápis GP ov.č. G1-1777/2021, R-5125/2021

Zápis GP č. overenia G1-1008/2019, Z-18602/2022.

Zápis GP ov.č. G1-2741/2019, R-401/2023

ČASŤ C: ĽARCHY

K nehnuteľnosti K vlastníkovi	Obsah
-	Vecné bremeno v prospech PÓLUS INV. spol. s r.o. (34115336) spočívajúce v zriadení vodohospodárskeho diela na parc.č. 15123/83 podľa V-1740/99 zo dňa 19.5.1999

-	Vecné bremeno v prospech vlastníka p.č.15115/70,15115/96, 15115/141,142, 15115/151, 15115/152 - právo prechodu a prejazdu cez p.č.15115/1, povinnosť strieť na p.č.15115/1 výstavbu, existenciu, údržbu a užívanie cestných komunikácií, infraštruktúr a iných stavieb potrebných na výstavbu akejkoľvek budúcej stavby na pozemku p.č.15115/70,96,112-122,141,142, 15115/151, 15115/152 podľa zmluvy V-265/05 zo dňa 21.3.2005 (podľa GP č. 1173/08), (GP1/2017, ov.č. 503/2017, z p.č. 15115/70 vznikli p.č. 15115/70,141,142, R-1775/2017), (GP č. over. G1-1061/2021, Z-16246/2021)
-	Vecné bremeno - právo vstupu, uloženia inžinierskych sietí a právo stavby podchodu na pozemku p.č.12791/5 v rozsahu vyznačenom v GP 228/2007 v prospech vlastníka pozemku p.č.13208/9 na dobu určitú do 31.3.2017 podľa zmluvy V-18359/08 zo dňa 10.07.2008
-	Vecné bremeno - právo vstupu na pozemky parc.č. 17015/92, 17015/98 v rozsahu nevyhnutnom na výkon povolenej činnosti, právo výkonu povolenej činnosti na pozemkoch a z dôvodu obmedzenia vlastníckeho práva k pozemkom uložením 110 kV vzdušného vedenia v prospech ZSE Distribúcia a.s. (IČO 36361518), v rozsahu podľa GP č. 78/2009 v súlade s § 10 zákona č. 656/2004 Z.z. o energetike.
-	Vecné bremeno podľa § 22 a nasl. zákona č.79/1957 Zb. o výrobe, rozvode a spotrebe elektriny (elektrizačný zákon) v spojení s §69 ods. 10 zákona NR SR č.656/2004 Z.z. o energetike a o zmene niektorých zákonov v prospech spoločnosti ZSE Distribúcia, a.s. (IČO: 36361518) podľa geometrického plánu č.171/2011 na pozemku registra C-KN parc.č.12003/103, týkajúce sa elektroenergetického zariadenia: 2x110 kV vedenie č.8753 na trase Rz PPC-Rz Pionierska a č.8208 na trase Rz Pionierska-RZ Lamač, podľa Z-21370/11
-	Vecné bremeno podľa § 22 a nasl. zákona č. 79/1957 Zb. o výrobe, rozvode a spotrebe elektriny (elektrizačný zákon) v spojení s § 69 ods. 10 zákona č. 656/2004 Z.z. o energetike a o zmene niektorých zákonov v prospech spoločnosti ZSE Distribúcia, a.s. (IČO: 36361518) podľa geometrického plánu č. 175/2011 na pozemkoch parc.č. 17015/92, 17015/98, týkajúce sa elektroenergetického zariadenia: 2x110 kV vedenie č. 8828 na trase PPC - Rz Podunajské Biskupice a č. 8840 na trase PPC - Rz Ostredky, Z-21368/11
-	Vecné bremeno na parc. č. 13184/1 v zmysle § 66 ods. 2 zákona č. 351/2011 Z. z. zákona o elektronických komunikáciách v platnom znení spočívajúce v zriaďovaní a prevádzkovaní verejnej elektronickej komunikačnej siete a stavaní ich vedenia v prospech spoločnosti SWAN, a. s. IČO 47258314 podľa GP č. 455/2015, č. over. 1357/2016, Z-14527/16.
-	Vecné bremeno v zmysle § 66 ods. 1 a ods. 2 zákona č. 351/2011 Z.z. o elektronických komunikáciách, v platnom znení, v prospech spoločnosti Slovak Telekom, a.s. (IČO 35763469), spočívajúce v práve zriaďovať a prevádzkovať verejné siete a stavať ich vedenia na nehnuteľnosti - pozemok registra C KN parc. č. 13184/1, Z-9477/18
-	Vecné bremeno "in personam" spočívajúce v práve: - zariadenia a uloženia NN a VN káblových rozvodov, - užívania, prevádzkovania, opráv a odstránenia káblových rozvodov, stavby "BA - Nové Mesto, TS 548, NNN, TS, VNK" v rozsahu vymedzenom geometrickým plánom č. 141-1/2018, úr. ov. 1730/2018, - vstupu a vjazdu vozidiel z dôvodu prevádzky, údržby, opráv a rekonštrukcie káblových rozvodov oprávneným z vecného bremena a ním povereným osobám v rozsahu nevyhnutným na výkon povolenej činnosti, vrátane zariadenia a uloženia NN a VN káblových rozvodov a užívania, prevádzkovania, opráv a odstránenia káblových rozvodov na pozemku registra C KN parc.č. 11518/1, v prospech Západoslvenská distribučná, a.s. (IČO: 36 361 518), podľa V-6749/2019 zo dňa 03.04.2019
-	Vecné bremeno - spočívajúceho v práve: a) zariadenia a uloženia VN káblového vedenia v rámci stavby "BA-Est. Žabi Majer-2. stavba, 22 kV vývody SO 01 Preústenie 22 kV vedení" v k.ú. Nové Mesto a Rača v Bratislave ("VN káblové vedenie") na zaťaženom pozemku registra C KN parc.č. 17090/3 v rozsahu vymedzenom v geometrickom pláne ov.č. G1-2172/2020 b) užívania, prevádzkovania, opravy a odstránenia VN káblového vedenia na zaťaženom pozemku registra C KN parc.č. 17090/3 v rozsahu vymedzenom v geometrickom pláne ov.č. G1-2172/2020 c) vstupu osôb a vjazdu vozidiel z dôvodu údržby, opráv a rekonštrukcie VN káblového vedenia oprávneným z vecného bremena a ním povereným osobám v rozsahu a spôsobom nevyhnutným na výkon povolenej činnosti, vrátane činností uvedených v písm. a) a b) na zaťaženom pozemku registra C KN parc.č. 17090/3 v rozsahu vymedzenom v geometrickom pláne ov.č. G1-2172/2020 v prospech Západoslvenská distribučná, a.s., IČO 36361518, Čulenova 6, 81647 Bratislava, podľa V-10896/2021 zo 07.05.2021

-	Vecné bremeno in personam spočívajúce v povinnosti vlastníka strieť na nehnuteľnostiach: - Pozemok registra C KN parcelné číslo 11279/2 a) zriadenie a uloženie NN prípojky k stavbe "bytový dom Vajnorská" a to v rozsahu, podľa geometrického plánu ov.č. pod č. G1-102/2022 a podľa geometrického plánu č. ov.č. G1-785/2024 (ďalej len "geometrické plány") b) užívanie, prevádzkovanie, údržbu, opravy a odstránenie NN prípojky v rozsahu vymedzenom geometrickými plánmi, c) vstup osôb a vjazd vozidiel z dôvodu údržby, opráv a rekonštrukcie NN prípojky oprávneným z vecného bremena a ním povereným osobám po vybudovaní NN prípojky v rozsahu a spôsobom nevyhnutným na výkon povolenej činnosti, a to v rozsahu vymedzenom geometrickými plánmi v p r o s p e c h: Západoslvenská distribučná, a.s., IČO 36361518, podľa V-5460/2024 z 02.10.2024, vz 7131/2024
Vlastník poradové číslo 1	Vecné bremeno podľa § 22 a nasl. zákona č.79/1957 Z.b. o výrobe,rozvode a spotrebe elektriny (elektrizačný zákon) v spojení s § 69 ods. 10 zákona č. 656/2004Z.z. o energetike a o zmene niektorých zákonov prospech spoločnosti ZSE Distribúcia, a.s. (IČO:36 361 518) so sídlom Čulenova 6,816 47 Bratislava podľa GP č.174/2011 na pozemku parc.č.17090/3,17090/7,17090/38,17090/39 týkajúce sa elektroenergetického zariadenia:2x110kV vedenie č.8834 na trase PPC-Rz Lamač a č.8753 na trase PPC-Rz Pionierska,Z-21367/11
Vlastník poradové číslo 1	Vecné bremeno podľa § 22 a nasl. Zákona č. 79/1957 Zb. o výrobe, rozvode a spotrebe elektriny v spojení s § 69 ods. 10 zákona č. 656/2004 Z.z. o energetike a o zmene niektorých zákonov v prospech spoločnosti ZSE Distribúcia, a.s. IČO: 36 361 518, Čulenova 6, Bratislava podľa GP č. 172/2011 na pozemku registra "C" parc.č. 13397/6 týkajúce sa elektroenergetického zariadenia 2x110 kV vedenie č. 8834 na trase Rz PPC-Rz Lamač a č. 8753 na trase Rz PPC - Rz Pionierska. Z-21371/11
Vlastník poradové číslo 1	Vecné bremeno - k pozemku registra C KN parc.č. 22840/5 spočívajúce v povinnosti povinného strieť výstavbu a užívanie stavby čerpacej stanice v rámci stavby "Bratislava, Svätovojtejská ul., Rekonštrukcia kanalizácie" na dobu neurčitú v prospech Bratislavská vodárenská spoločnosť,a.s. (IČO 35850370) podľa V-16336/14 zo dňa 23.07.2014
Vlastník poradové číslo 1	Vecné bremeno v prospech oprávneného z vecného bremena Orange Slovensko, a.s., IČO: 35697270 v rozsahu ustanovenia § 66 ods.1 písm. a) zákona č.351/2011 Z.z. o elektronických komunikáciách, t.j. oprávnenie zriaďovať a prevádzkovať verejné siete a stavať ich vedenia na pozemkoch reg."C" parc.č.17020/1, 17020/2, 17020/3, Z-18575/14
Vlastník poradové číslo 1	Vecné bremeno in personam: spočívajúce v práve uloženia a prevádzky prípojky a armatúrnej šachty s označením 303-Zabí majer k stavbe "Rekonštrukcia a výstavba objektov na vodovodnej sieti" na pozemkoch parc.č. 17090/3, parc.č. 17090/20 v rozsahu vyznačenom v geometrickom pláne č. 86/2011, úradne over. pod č. 2272/2011 a v rozsahu vyznačenom v geometrickom pláne č. 3/2013, úradne over. pod č. 152/2013, vstup osôb a vjazd vozidiel z dôvodu údržby, opráv a rekonštrukcie prípojky v rozsahu pozemkov parc.č. 17090/3, parc.č. 17090/20 v prospech: Bratislavská vodárenská spoločnosť, a.s., IČO: 35850370, podľa V-19813/15 zo dňa 07.08.2015
Vlastník poradové číslo 1	Vecné bremeno v prospech oprávneného z vecného bremena spoločnosti Orange Slovensko, a.s., IČO: 35697270, a to v rozsahu ustanovenia § 66 ods.1 písm. a) zákona č.351/2011 Z.z. o elektronických komunikáciách, t.j. oprávnenie zriaďovať a prevádzkovať verejné siete a stavať ich vedenia na cudzej nehnuteľnosti a to na pozemku reg."CKN" parc.č.11279/2, Z-7820/16
Vlastník poradové číslo 1	Vecné bremeno - v prospech VNET a.s. (IČO 35845007) oprávnenie zriaďovať a prevádzkovať verejné siete a stavať ich vedenia na cudzej nehnuteľnosti na pozemkoch registra C KN parc. č. 11438, 15127/1, 15123/79 a to v rozsahu ustanovenia § 66 ods. 1 písm. a) zákona č. 351/2011 Z.z. o elektronických komunikáciách, Z-22278/16.
Vlastník poradové číslo 1	Vecné bremeno v prospech spoločnosti Orange Slovensko, a.s. (IČO 35697270) v rozsahu ustanovenia § 66 ods.1 písm. a) zákona č. 351/2011 Z.z. o elektronických komunikáciách, t.j. oprávnenie zriaďovať a prevádzkovať verejné siete a stavať ich vedenia na cudzej nehnuteľnosti a to na pozemkoch parcely registra "C" parc.č. 11903/1, 11903/5, 11903/208, 11903/209, 11903/352, 11903/353, 11903/350, 11903/351, Z-9912/2016 (GP č. overenia G1-1008/2019), GP ov.č. G1-2741/2019, R-401/2023
Vlastník poradové číslo 1	Vecné bremeno v prospech spoločnosti Orange Slovensko, a.s. (IČO 35697270) v rozsahu ustanovenia § 66 ods.1 písm. a) zákona č. 351/2011 Z.z. o elektronických komunikáciách, t.j. oprávnenie zriaďovať a prevádzkovať verejné siete a stavať ich vedenia na cudzej nehnuteľnosti a to na pozemku parcela registra "C" parc.č. 15115/6, Z-427/2017

Vlastník poradové číslo 1	Vecné bremeno - na pozemok registra C KN parc. č. 17090/3 v rozsahu: a) strieť uloženie/umiestnenie zariadenia SKAO, a to výlučne v rozsahu vyznačenom v geometrickom pláne č. 9/2014, úradne overeného dňa 04.12.2014, č. 2691/2014, b) povinnosť strieť užívanie a udržiavanie uloženého zariadenia SKAO oprávneným z vecného bremena, c) povinnosť strieť právo oprávneného z vecného bremena spočívajúce v práve vstupu osôb určených oprávneným z vecného bremena a vjazdu a prejazdu vozidiel v rozsahu nevyhnutnom na kontrolu zariadenia SKAO, údržby, opráv, odborných prehliadok, odborných skúšok a rekonštrukcie (obnovy) zariadenia SKAO, a to na základe včasného predchádzajúceho upozornenia oprávneného z vecného bremena, resp. v zákonom stanovených prípadoch aj bez takéhoto predchádzajúceho upozornenia, avšak s následným bezodkladným oznámením o dôvode a čase takého vstupu, prechodu, vjazdu, resp. prejazdu, d) povinnosť zdržať sa akéhokoľvek konania, ktoré by mohlo ohroziť právo oprávneného z vecného bremena, pozemok v určenom rozsahu užívať, v prospech: SPP-distribúcia, a.s., IČO: 35910739, podľa V-23287/2017 zo dňa 14.09.2017
Vlastník poradové číslo 1	Vecné bremeno in personam na pozemok registra C KN parc.č. 11285/1 spočívajúce v povinnosti strieť: a) zriadenie a uloženie stavebných objektov SO 031 Prípojka plynu a SO 032 Prípojka horúcovodu k stavbe Národný futbalový štadión, parkovanie a doplnkové funkcie - zmena 1, na ul. V.Tegelhoffa 4, Bratislava, k.ú. Nové Mesto b) užívanie, prevádzkovanie, opravy a odstránenie prípojek inžinierskych sietí a to v rozsahu GP č.153/2018 c) vstup osôb a vjazd vozidiel z dôvodu prevádzky, údržby, opráv a rekonštrukcie prípojek inžinierskych sietí na pozemok registra C KN parc.č. 11285/1 ,k.ú. Nové Mesto v rozsahu vymedzenom GP č. 153/2018, overov.č. G1-2494/2018 v prospech Slovenské elektrárne - energetické služby, s.r.o. IČO 44553412, podľa V-5739/2019 zo dňa 28.03.2018
Vlastník poradové číslo 1	Vecného bremena in personam spočívajúceho v práve: a) zariadenia a uloženia elektrického vedenia, b) prevádzkovania, modernizácie, údržby, opravy a rekonštrukcie elektrického vedenia a jeho užívania spôsobom, na ktoré sú určené, c) vstupu, prechodu a prejazdu peši, motorovými a nemotorovými dopravnými prostriedkami, strojmi a mechanizmami oprávneným z vecného bremena a ním poverenými osobami a v rozsahu a spôsobom nevyhnutným na výkon povolenej činnosti, vrátane činností uvedených v bode a) a b), a to v rozsahu vymedzenom geometrickým plánom č. 208/2017 (úradne overené pod č. 2764/2017) k nehnuteľnostiam: pozemku registra C KN parc.č. 17090/3 v prospech SPP-distribúcia, a.s. IČO: 35910739 podľa V-5736/2019 zo dňa 7.6.2019
Vlastník poradové číslo 1	Vecné bremeno pôsobiace "in rem" spočívajúce v práve uloženia, údržby, opráv, prevádzkovania inžinierskej siete s príslušenstvom - NN prípojky a elektronizácie zariadenia ABB Terra 53 na pozemok registra C KN parc.č. 15123/9 v rozsahu geometrického plánu č. 29/2019 úr.ov. G1-551/2019 v prospech vlastníka inžinierskych sietí s príslušenstvom pre nabíjanie elektromobilov, podľa V-21648/2019 zo dňa 25.09.2019
Vlastník poradové číslo 1	Vecné bremeno v zmysle § 66 ods.1 písm. a) a ods.2 zákona č.351/2011 Z.z. o elektronických komunikáciách, v prospech spoločnosti VNET a.s. (IČO: 35845007) ako oprávneného, spočívajúce v práve zriaďovať a prevádzkovať verejné siete a stavať ich vedenia na pozemku registra C KN parc. č.15115/1 v rozsahu vyznačenom v GP č.67-1/2019 overenom dňa 11.03.2019 pod č.G1-404/2019 , Z-18779/2019
Vlastník poradové číslo 1	Vecné bremeno v zmysle § 66 ods. 1 písm. a) a ods. 2 zákona č. 351/2011 Z.z. o elektronických komunikáciách, v prospech spoločnosti VNET, a.s. (IČO 35845007) ako oprávneného, spočívajúce v práve zriaďovať a prevádzkovať verejné siete a stavať ich vedenia na pozemku registra C KN parc. č. 12142/224, v rozsahu vyznačenom v Geometrickom pláne č. overenia G1-1086/2019 overenom dňa 12.06.2019, podľa Z-18989/2019.
Vlastník poradové číslo 1	Vecné bremeno spočívajúce v povinnosti povinného z vecného bremena ako vlastníka zaťaženého pozemku registra C KN parc.č. 15132/4, strieť na časti predmetného pozemku v rozsahu vyznačenom v geometrickom pláne úr.ov. č. G1-2023/2019 a) zriadenie a uloženie plynovej prípojky, b) užívanie, prevádzkovanie, opravy a odstránenie elektrickej prípojky k stavbe "Slovenská reštaurácia", c) vstup osôb a vjazd vozidiel z dôvodu prevádzky, údržby, opráv a rekonštrukcie plynovej prípojky v prospech vlastníka pozemku registra C KN parc.č. 15132/98, 15132/231, 15132/232 podľa V-32237/2020 zo dňa 10.12.2020; (GP č. G1-631/24, Z-19064/24)
Vlastník poradové číslo 1	Vecné bremeno podľa § 6a zákona č. 513/2009 Z.z. o dráhach v znení neskorších predpisov na pozemky registra E KN parc.č. 15115/4, spočívajúce v povinnosti vlastníka strieť užívanie, výkon správy, údržby, opravy, rekonštrukcie stavieb, na zabezpečenie prístupu k nim podľa GP overeného pod č. G1-2262/2021 v prospech vlastníka stavby železničnej dráhy- Slovenská republika (správca Železnice Slovenskej republiky), Z-26686/2021

Vlastník poradové číslo 1	Vecné bremeno na pozemok registra C KN parc.č. 15115/1 spočívajúce v práve: a) zriadenia a uloženia VN káblového vedenia v rámci stavby "BA_Est. Žabí majer_2.stavba, 22kV vývody SO 01 Preústenie 22 kV vedení" (ďalej len "VN káblové vedenie"), b) užívania, prevádzkovania, opráv a odstránenia VN káblového vedenia, v rozsahu vymedzenom v Geometrickom pláne č. G1-1491/2021, c) vstupu osôb a vjazdu vozidiel z dôvodu údržby, opráv a rekonštrukcie VN káblového vedenia oprávneným z vecného bremena a ním povereným osobám v rozsahu a spôsobom nevyhnutným na výkon povolenej činnosti, vrátane činností uvedených v písm. a) a b) v rozsahu vymedzenom v Geometrickom pláne č. G1-1491/2021. v p r o s p e c h: Západoslovenská distribučná a.s.,(IČO: 36 361 518), podľa V-42870/2021 zo dňa 15.02.2022 - vz 748/22
Vlastník poradové číslo 1	Vecné bremeno v zmysle § 66 ods. 1 písm. a) a ods. 2 zákona č. 351/2011 Z.z. o elektronických komunikáciách v prospech spoločnosti VNET a.s., IČO: 35845007, spočívajúce v práve zriaďovať a prevádzkovať verejné siete a stavať ich vedenia na pozemkoch registra C KN parc. č. 15127/1, 15123/9 podľa GP č. over. G1-90/2022, Z-1029/2022
Vlastník poradové číslo 1	Vecné bremeno " in personam " spočívajúceho v práve zriadenia a uloženia podzemného elektrického vedenia, vrátane užívania, prevádzkovania, opravy a odstránenia elektrickej prípojky k drobnej stavbe "NN rozvody a vonkajšie osvetlenie" v rozsahu GP č. 127.3/2021 na vyznačenie vecného bremena na priznanie práva uloženia inž. sietí...úradne overeného dňa 2.9.2021 pod č. G1-1704/2021 na pozemku C KN 22062 v prospech: Západoslovenská distribučná,a.s., IČO 36361518, Čulenova 6, 81647 Bratislava podľa V-2630/2023 zo dňa 2.3.2023
Vlastník poradové číslo 1	Vecné bremeno "in personam" spočívajúceho v práve vstupu osôb a vjazdu vozidiel z dôvodu prevádzky, údržby, opráv a rekonštrukcie elektrickej prípojky oprávneným z vecného bremena a ním povereným osobám v rozsahu a spôsobom nevyhnutným na výkon povolenej činnosti, vrátane zriadenia a uloženia podzemného elektrického vedenia, užívania, prevádzkovania, opravy a odstránenia elektrickej prípojky k drobnej stavbe "NN rozvody a vonkajšie osvetlenie", na pozemku reg. C KN parc.č. 22062 v rozsahu GP č. 127.3/2021 na vyznačenie vecného bremena na priznanie práva uloženia inž. sietí... úradne overeného dňa 2.9.2021 pod č. G1-1704/2021 prospech Západoslovenská distribučná,a.s., IČO 36361518, Čulenova 6, 81647 Bratislava podľa V-2630/2023 zo dňa 2.3.2023

Výpis je nepoužiteľný na právne úkony

Výpis je nepoužiteľný na právne úkony

VÝPIS Z LISTU VLASTNÍCTVA č. 2382 ČIASŤOČNÝ

ČASŤ A: MAJETKOVÁ PODSTATA

Parcely registra „C“ evidované na katastrálnej mape							Počet parcel: 1
Parcelné číslo	Výmera v m²	Druh pozemku	Spôsob využívania pozemku	Druh chránenej nehnuteľnosti	Spoločná nehnuteľnosť	Umiestnenie pozemku	Druh právneho vzťahu
15115/30	333	Zastavaná plocha a nádvorie	17		1	1	5
Právny vzťah k stavbe evidovanej na pozemku parcelné číslo 15115/30 je evidovaný na liste vlastníctva č. 3226.							
Iné údaje: Bez zápisu							

Ostatné PARCELY registra „C“ nevyžiadané.

Legenda

- Spôsob využívania pozemku
- 17 Pozemok, na ktorom je postavená budova bez označenia súpisným číslom
- Spoločná nehnuteľnosť
- 1 Pozemok nie je spoločnou nehnuteľnosťou
- Umiestnenie pozemku
- 1 Pozemok je umiestnený v zastavanom území obce
- Druh právneho vzťahu
- 5 Vlastník pozemku nie je vlastníkom stavby postavenej na tomto pozemku

STAVBY nevyžiadané.

ČASŤ B: VLASTNÍCI A INÉ OPRÁVNENÉ OSOBY Z PRÁVA K NEHNUTEĽNOSTI

Vlastník			Počet vlastníkov: 1
Poradové číslo	Titul, priezvisko, meno, rodné meno / Názov Miesto trvalého pobytu / Sídlo Dátum narodenia, rodné číslo / IČO / Iný identifikačný údaj	Spoluvlastnícky podiel	1/1
1	Hlavné mesto SR Bratislava, Primaciálne nám. 1, Bratislava, PSČ 814 99, SR, IČO: 603481 Titul nadobudnutia: Žiadosť o zápis Protokolu č. 11 88 0174 13 00 zo dňa 27.06.2013 na pozemok registra C KN parc.č.21970, Z-12343/13, Oznámenie o určení súp.čísla 39810/10831/2018/PR/VRAA z 22.11.2018, Z-23419/18		

Iné údaje: Oprava výmery pozemku parc.č. 11400/8 podľa rozhodnutia X-1394/10-SPI zo dňa 8.12.2010, právoplatné dňa 17.01.2011 GP č. 97/2010 GP č. 280/2011 Oprava výmery pozemku parc.č. 22840/1 podľa rozhodnutia X-1/2013-SPI zo dňa 17.01.2013, právoplatné dňa 18.02.2013 Zápis GP č.54/2012, č.over.2794/2012, potvrdenie o súpisnom a orientačnom čísle č.j. PPaSM-40/2013/6-potvrd. zo dňa 16.1.2013, Z-4335/13 Žiadosť o zápis GP č. 826/2012,R-3635/13 Zápis GP č. 30112012 (č. overenia 2657/2012) na zameranie garáže parc. č. 13027/35, 12727/56, na určenie vlastníctva k pozemku parc. č. 13027/35, 12727/56, Z-6321/14. GP č. 2272/2011 over. dňa 09.11.2011, GP č.152/2013 over. dňa 04.02.2013, V-19813/15 GP č. 5KSP-5/2011 (úr.ov. 368/11) na oddelenie pozemkov p.č. 13592/3, Rozhodnutie MČ BA - Nové Mesto č. Val-1288/2010-ZS/KR zo dňa 25.03.2011, právopl. 11.05.2011, R-841/17 Rozhodnutie Okresného úradu č. X-25/2018 zo dňa 09.04.2018 Zápis GP č.1927/2017, Z-16946/2018 Zápis GP č.5/2018 úradne overený pod č.53/2018 zo dňa 17.01.2019 na zameranie stavby bufetu na parc.č.15119/2, Z-4843/2019. Zápis GP č. G1-1751/2019, Rozhodnutie Zn.:7550/2019/UKSP/ŠSU/HOLV- 14 zo dňa 09.09.2019; zápis GP č. G1-2355/2019, Rozhodnutie Zn.:10299/2019/UKSP/ŠSU/HOLV- 20 zo dňa 16.12.2019, Z-8700/23 Protokol o oprave chyby č. X-166/2023 zo dňa 9.augusta 2023, ZPMZ č. 6709 Zápis GP č.over. 1908/2014, V-22797/2023 Zápis GP 003-GP/2023 (úr.ov.č. G1-2017/2023), Kolaudačné rozhodnutie č. 32779/3514/2024/ŠSU/CERI-5 zo dňa 16.08.2024, Z-14354/24 GP 665/2024 úradne overený 20.9.2024 pod G1-1812/2024 Návrh na začatie katastrálneho konania MAGS OGC/19041553954/2024 zo dňa 8.10.2024, Z-15181/2024	Poznámky: Bez zápisu
--	----------------------

Správca			Počet správcov: 2
Poradové číslo	Titul, priezvisko, meno, rodné meno / Názov Miesto trvalého pobytu / Sídlo Dátum narodenia, rodné číslo / IČO / Iný identifikačný údaj	K nehnuteľnosti K vlastníkovi	
4	Mestská časť Bratislava - Nové Mesto, Junácka 1, Bratislava, PSČ 832 91, SR, IČO: 603317 Titul nadobudnutia: PROTOKOL O ZVERENÍ MAJETKU HL.MESTA DO SPRÁVY PROTOKOL C.63 ZO DNA 30.9.1991 O ZVERENÍ MAJETKU HL. MESTA SR DO SPRÁVY MESTSKEJ CASTI B-NOVE MESTO Žiadosť o zápis, PPaSM 312/04 zo dňa 16.8.2004, Pk.vl.14005, GP II/2003 zo dňa 2.3.2004. Žiadosť o zápis č. PPaSM 4/2010 zo dňa 04.01.2010 - Protokol o zverení nehnuteľného majetku č.: 11 88 0828 09 00 Žiadosť o zápis Protokolu č. 11 88 0174 13 00 zo dňa 27.06.2013 o zverení nehnuteľného majetku, pozemok registra C KN parc.č.21970, Z-12343/13, Žiadosť o zápis Protokolu č. 11 88 0591 12 00 o zverení nehnuteľného majetku hl. mesta SR BA do správy Mestskej časti Bratislava - Nové Mesto, pozemky reg. C-KN parc.č.22840/1, 22840/4, Z-11538/13. Žiadosť o zápis Protokolu č. 11 88 0261 14 00 o zverení nehnuteľného majetku hl. mesta SR BA do správy Mestskej časti Bratislava - Nové Mesto, pozemky reg. C-KN parc.č.22000/21,22, Z-13463/14 Žiadosť o zápis Protokolu č. 11 88 0260 14 00 o zverení nehnuteľného majetku hl. mesta SR BA do správy Mestskej časti Bratislava - Nové Mesto, pozemky reg. C-KN parc.č.11903/1, 239, Z-13464/14 Žiadosť o zápis do KN č. 214/98 z 08.06.1998, Protokol o zverení majetku č. 63 z 30.09.1991 - vz 1889/98		
Iné údaje: Bez zápisu			
Poznámky: Bez zápisu			
5	Železnice Slovenskej republiky, Klemensova 8, Bratislava, PSČ 813 61, SR, IČO: 31364501 Titul nadobudnutia: Bez zápisu Iné údaje: K nájomcovi č. 3 je správa k nehnuteľnostiam pozemku p.č. 15115/6 Žiadosť o zmenu názvu č. 11533/2001/O320-1 zo dňa 03.03.2011, R-785/11 Žiadosť o zmenu údajov zo dňa 13.07.2022, R-4274/2022		
Poznámky: Bez zápisu			

Nájomca			Počet nájomcov: 2
Poradové číslo	Titul, priezvisko, meno, rodné meno / Názov Miesto trvalého pobytu / Sídlo Dátum narodenia, rodné číslo / IČO / Iný identifikačný údaj	K nehnuteľnosti K vlastníkovi	
2	POLUS, a.s., Vajnorská 100, Bratislava, PSČ 831 04, SR, IČO: 35906294		

3	Titul nadobudnutia: Bez zápisu	
	Iné údaje: K vlastníkovi č. 1 je nájomný vzťah na pozemok parc.č. 15127/13, 15127/14 podľa nájomnej zmluvy č. 117/2007 zo dňa 27.04.2007 na dobu určitú od 01.09.2007 do 31.08.2017 - N 17/07 Zlúčenie spoločnosti, Z-315/2019	
	Poznámky: Bez zápisu	
	Slovenská republika, Dátum narodenia: -	
	Titul nadobudnutia: Bez zápisu	
	Iné údaje: K vlastníkovi č. 1 je nájomný vzťah na pozemok parcelné číslo 15115/6 podľa nájomnej zmluvy č. 495/2005 zo dňa 6.3.2006 na dobu neurčitú, Ž-2546/09	
	Poznámky: Bez zápisu	

Iná oprávnená osoba - Neevidovaní

Titul nadobudnutia – nepriradené

PROTOKOL ZO DNA 31.5.1994 O VRATENI MAJETKU MESTSKEJ CASTI

DOPLNENIE ZAPISU V POL. VZ 480/94

PROTOKOL ZO DNA 15.12.1993 O ZVERENI MAJETKU HL. MESTA SR DO SPRAVY MESTSKEJ CASTI B-NOVE MESTO

ZAPIS GP C.240-221-458-94/1 NA ZAMERANIE GARAZE - VZ 589/94

ZAPIS GP C.240-221-458-94/2 NA ZAMERANIE GARAZE

PROTOKOL C.75 ZO DNA 30.10.1991 O ZVERENI OBECNEHO MAJETKU DO SPRAVY MESTSKEJ CASTI

PROTOKOL C.17/92 ZO DNA 26.9.1991 O ZVERENI OBECNEHO MAJETKU DO SPRAVY

ZAZNAM Z KATASTR. KONANIA ZO DNA 17.2.1995

ZAPIS GP C.240-221-389-94

ZIADOST ZN.288/95/MAJ ZO DNA 6.6.1995 + GP C.30154669-17/95

ZIADOST C. MAJ.544/95 ZO DNA 16.11.1995 A GP C. 11909561-34/95

ZIADOST O ZAPIS C. OSM-46/1996 ZO DNA 8.1.1996./GP C. 31321704/221-154/95/3/

ZIADOST O ZAPIS C.MAJ.71/96 ZO DNA 9.4.1996./ZVEROVACI PROTOKOL C.2,3/96/

ZIADOST C.264/96 ZO DNA 3.7.1996.

ZIADOST C.423/96 ZO DNA 4.11.1996

ZVEROVACI PROTOKOL C.32/96, C.28/96, ROZHODNUTIE STAR-1884/96

Protokol č.118401609700 o zverení majetku z 24.4.1997

Protokol č.118402849700 o zverení majetku z 13.6.1997

Protokol č.118403019700 o zverení majetku z 21.7.1997

Protokol o zverení majetku z 3.11.1995

Žiadosť, rozhodnutie č.Star-2202/97, GP 31331807-04/98

Žiadosť, listina č.Star-1252/98, GP 11909561-19/98

Protokol o zverení majetku zo dňa 1.6.1998

Žiadosť, listina č.STAR-2103/1998 a č.STAR-2652/1998

Žiadosť, listina č.Star-683/1999

Rozhodnutie č.III-3123/98

Listina č.Star-1503/2000 a č.Star-1504/2000

Žiadosť, listina č.Star-3116/2000

Protokol č.118405069700 o zverení majetku z 30.12.1997

Žiadosť PaSM-167/2002 z 11.7.2002

Žiadosť o zápis č. PPaSM 236/03 zo dňa 14.10.2003 - Protokol o zverení nehnuteľného majetku č.:118805280300

Žiadosť o zápis č. PPaSM 235/03 zo dňa 14.10.2003 - Protokol o zverení nehnuteľného majetku č.:118805290300

Žiadosť o zápis č. PPaSM 234/03 zo dňa 14.10.2003 - Protokol o zverení nehnuteľného majetku č.:118805300300

Žiadosť o zápis č. PPaSM 232/03 zo dňa 14.10.2003 - Protokol o zverení nehnuteľného majetku č.:118805430300

Žiadosť o zápis č. PPaSM 233/03 zo dňa 14.10.2003 - Protokol o zverení nehnuteľného majetku č.:118805440300

Žiadosť o zápis č. PPaSM 231/03 zo dňa 14.10.2003 - Protokol o zverení nehnuteľného majetku č.:118805410300

Žiadosť o zápis č. PPaSM 230/03 zo dňa 14.10.2003 - Protokol o zverení nehnuteľného majetku č.:118805400300

Žiadosť o zápis č. PPaSM 229/03 zo dňa 14.10.2003 - Protokol o zverení nehnuteľného majetku č.:118805380300

Žiadosť o zápis č. PPaSM 228/03 zo dňa 14.10.2003 - Protokol o zverení nehnuteľného majetku č.:118805370300

Žiadosť o zápis č. PPaSM 226/03 zo dňa 14.10.2003 - Protokol o zverení nehnuteľného majetku č.:118805420300

Žiadosť o zápis č. PPaSM 227/03 zo dňa 14.10.2003 - Protokol o zverení nehnuteľného majetku č.:118805390300

Protokol č.118815380200 o zverení správy majetku zo 16.12.2002

Protokol č.118801460400 o zverení správy majetku zo 25.3.2004

Protokol č.118815410200 o zverení správy majetku zo 16.12.2002

Žiadosť o zápis č.j. PPaSM/477/05 zo dňa 27.7.2005 /prílohy GP č.61/2005, Rozhodnutie č.OVaÚP-327-3797/1980-OR zo dňa 13.11.1980, úč.18.11.1980

Žiadosť č. PPaSM 53/05 zo dňa 03.02.05

Rozhodnutie o určení súpisného čísla č. Star - 1619/2009 zo dňa 09.07.2009

Žiadosť o zápis do KN č. 22/98 z 19.01.1998 - vz 1888/98

Iné údaje - nepriradené

POZEMOK PARC. C. 11279/4 MAJETKOPRAVNE NEUSPORIADANY

Nájomná zmluva zo dňa 4.11.1997 pre AŠK INTER SLOVNAFT na telocvičňu na parc.č.15132/10,11 do 30.9.2011

Nájom pozemku p.č.15115/62,63,66,67,68 pre ARAL SLOVAKIA s.r.o. (31355994) do 7.6.2034 podľa nájomnej zmluvy č.225/99 a dohody o prevedení nájomných práv zo dňa 7.6.1999

GP 9-93-SŽG

Geom.plán 14/2001

Nájom pozemkov p.č.15123/184, 15123/188, 15123/189 pre TriGranit Office a.s. (36247308) podľa nájomnej zmluvy č.356/2003 zo dňa 13.11.2003

GP č. 644/04 zo dňa 02.12.04

Rozhodnutie č.X-1342/07 zo dňa 02.01.2008

Rozhodnutie Katastrálneho úradu v Bratislave, Správa katastra pre hlavné mesto SR Bratislavu X-116/08 z 05.05.2008

Zápis GP č.109/2011 (overovacie číslo: 2367/2011)

Oprava údajov v katastri nehnuteľnosti podľa rozhodnutia č. X-181/2014-SPI zo dňa 18.07.2014

Zápis GP č. 9/2014 (č.overenia 233/2014), Z-13464/14

Zápis GP č. 23/2014 (ov.č. 2816/2014) - Vz 179/16

Zápis geometrického plánu č. 73/2016 na zameranie komunikácie p.č. 15111/77,78,89,410,411,412,413, úradne overený pod č. 1921/2016 dňa 23.09.2016, R-6511/2016

Žiadosť o zápis GP úr.ov. 2843/2018, potvrdenie o pridelení súp.čísla na parc.č. 17090/18, Z-2517/19

Zápis GP ov.č. G1-1777/2021, R-5125/2021

Zápis GP č. overenia G1-1008/2019, Z-18602/2022.

Zápis GP ov.č. G1-2741/2019, R-401/2023

ČASŤ C: ĽARCHY

K nehnuteľnosti K vlastníkovi	Obsah
-	Vecné bremeno v prospech PÓLUS INV. spol. s r.o. (34115336) spočívajúce v zriadení vodohospodárskeho diela na parc.č. 15123/83 podľa V-1740/99 zo dňa 19.5.1999

-	Vecné bremeno v prospech vlastníka p.č.15115/70,15115/96, 15115/141,142, 15115/151, 15115/152 - právo prechodu a prejazdu cez p.č.15115/1, povinnosť strieť na p.č.15115/1 výstavbu, existenciu, údržbu a užívanie cestných komunikácií, infraštruktúr a iných stavieb potrebných na výstavbu akejkoľvek budúcej stavby na pozemku p.č.15115/70,96,112-122,141,142, 15115/151, 15115/152 podľa zmluvy V-265/05 zo dňa 21.3.2005 (podľa GP č. 1173/08), (GP1/2017, ov.č. 503/2017, z p.č. 15115/70 vznikli p.č. 15115/70,141,142, R-1775/2017), (GP č. over. G1-1061/2021, Z-16246/2021)
-	Vecné bremeno - právo vstupu, uloženia inžinierskych sietí a právo stavby podchodu na pozemku p.č.12791/5 v rozsahu vyznačenom v GP 228/2007 v prospech vlastníka pozemku p.č.13208/9 na dobu určitú do 31.3.2017 podľa zmluvy V-18359/08 zo dňa 10.07.2008
-	Vecné bremeno - právo vstupu na pozemky parc.č. 17015/92, 17015/98 v rozsahu nevyhnutnom na výkon povolenej činnosti, právo výkonu povolenej činnosti na pozemkoch a z dôvodu obmedzenia vlastníckeho práva k pozemkom uložením 110 kV vzdušného vedenia v prospech ZSE Distribúcia a.s. (IČO 36361518), v rozsahu podľa GP č. 78/2009 v súlade s § 10 zákona č. 656/2004 Z.z. o energetike.
-	Vecné bremeno podľa § 22 a nasl. zákona č.79/1957 Zb. o výrobe, rozvode a spotrebe elektriny (elektrizačný zákon) v spojení s §69 ods. 10 zákona NR SR č.656/2004 Z.z. o energetike a o zmene niektorých zákonov v prospech spoločnosti ZSE Distribúcia, a.s. (IČO: 36361518) podľa geometrického plánu č.171/2011 na pozemku registra C-KN parc.č.12003/103, týkajúce sa elektroenergetického zariadenia: 2x110 kV vedenie č.8753 na trase Rz PPC-Rz Pionierska a č.8208 na trase Rz Pionierska-RZ Lamač, podľa Z-21370/11
-	Vecné bremeno podľa § 22 a nasl. zákona č. 79/1957 Zb. o výrobe, rozvode a spotrebe elektriny (elektrizačný zákon) v spojení s § 69 ods. 10 zákona č. 656/2004 Z.z. o energetike a o zmene niektorých zákonov v prospech spoločnosti ZSE Distribúcia, a.s. (IČO: 36361518) podľa geometrického plánu č. 175/2011 na pozemkoch parc.č. 17015/92, 17015/98, týkajúce sa elektroenergetického zariadenia: 2x110 kV vedenie č. 8828 na trase PPC - Rz Podunajské Biskupice a č. 8840 na trase PPC - Rz Ostredky, Z-21368/11
-	Vecné bremeno na parc. č. 13184/1 v zmysle § 66 ods. 2 zákona č. 351/2011 Z. z. zákona o elektronických komunikáciách v platnom znení spočívajúce v zriaďovaní a prevádzkovaní verejnej elektronickej komunikačnej siete a stavaní ich vedenia v prospech spoločnosti SWAN, a. s. IČO 47258314 podľa GP č. 455/2015, č. over. 1357/2016, Z-14527/16.
-	Vecné bremeno v zmysle § 66 ods. 1 a ods. 2 zákona č. 351/2011 Z.z. o elektronických komunikáciách, v platnom znení, v prospech spoločnosti Slovak Telekom, a.s. (IČO 35763469), spočívajúce v práve zriaďovať a prevádzkovať verejné siete a stavať ich vedenia na nehnuteľnosti - pozemok registra C KN parc. č. 13184/1, Z-9477/18
-	Vecné bremeno "in personam" spočívajúce v práve: - zariadenia a uloženia NN a VN káblových rozvodov, - užívania, prevádzkovania, opráv a odstránenia káblových rozvodov, stavby "BA - Nové Mesto, TS 548, NNN, TS, VNK" v rozsahu vymedzenom geometrickým plánom č. 141-1/2018, úr. ov. 1730/2018, - vstupu a vjazdu vozidiel z dôvodu prevádzky, údržby, opráv a rekonštrukcie káblových rozvodov oprávneným z vecného bremena a ním povereným osobám v rozsahu nevyhnutným na výkon povolenej činnosti, vrátane zariadenia a uloženia NN a VN káblových rozvodov a užívania, prevádzkovania, opráv a odstránenia káblových rozvodov na pozemku registra C KN parc.č. 11518/1, v prospech Západoslovenská distribučná, a.s. (IČO: 36 361 518), podľa V-6749/2019 zo dňa 03.04.2019
-	Vecné bremeno - spočívajúceho v práve: a) zariadenia a uloženia VN káblového vedenia v rámci stavby "BA-Est. Žabi Majer-2. stavba, 22 kV vývody SO 01 Preústenie 22 kV vedení" v k.ú. Nové Mesto a Rača v Bratislave ("VN káblové vedenie") na zaťaženom pozemku registra C KN parc.č. 17090/3 v rozsahu vymedzenom v geometrickom pláne ov.č. G1-2172/2020 b) užívania, prevádzkovania, opravy a odstránenia VN káblového vedenia na zaťaženom pozemku registra C KN parc.č. 17090/3 v rozsahu vymedzenom v geometrickom pláne ov.č. G1-2172/2020 c) vstupu osôb a vjazdu vozidiel z dôvodu údržby, opráv a rekonštrukcie VN káblového vedenia oprávneným z vecného bremena a ním povereným osobám v rozsahu a spôsobom nevyhnutným na výkon povolenej činnosti, vrátane činností uvedených v písm. a) a b) na zaťaženom pozemku registra C KN parc.č. 17090/3 v rozsahu vymedzenom v geometrickom pláne ov.č. G1-2172/2020 v prospech Západoslovenská distribučná, a.s., IČO 36361518, Čulenova 6, 81647 Bratislava, podľa V-10896/2021 zo 07.05.2021

-	Vecné bremeno in personam spočívajúce v povinnosti vlastníka strieť na nehnuteľnostiach: - Pozemok registra C KN parcelné číslo 11279/2 a) zriadenie a uloženie NN prípojky k stavbe "bytový dom Vajnorská" a to v rozsahu, podľa geometrického plánu ov.č. pod č. G1-102/2022 a podľa geometrického plánu č. ov.č. G1-785/2024 (ďalej len "geometrické plány") b) užívanie, prevádzkovanie, údržbu, opravy a odstránenie NN prípojky v rozsahu vymedzenom geometrickými plánmi, c) vstup osôb a vjazd vozidiel z dôvodu údržby, opráv a rekonštrukcie NN prípojky oprávneným z vecného bremena a ním povereným osobám po vybudovaní NN prípojky v rozsahu a spôsobom nevyhnutným na výkon povolenej činnosti, a to v rozsahu vymedzenom geometrickými plánmi v p r o s p e c h: Západoslovenská distribučná, a.s., IČO 36361518, podľa V-5460/2024 z 02.10.2024, vz 7131/2024
Vlastník poradové číslo 1	Vecné bremeno podľa § 22 a nasl. zákona č.79/1957 Zb. o výrobe,rozvode a spotrebe elektriny (elektrizačný zákon) v spojení s § 69 ods. 10 zákona č. 656/2004Z.z. o energetike a o zmene niektorých zákonov prospech spoločnosti ZSE Distribúcia, a.s. (IČO:36 361 518) so sídlom Čulenova 6,816 47 Bratislava podľa GP č.174/2011 na pozemku parc.č.17090/3,17090/7,17090/38,17090/39 týkajúce sa elektroenergetického zariadenia:2x110kV vedenie č.8834 na trase PPC-Rz Lamač a č.8753 na trase PPC-Rz Pionierska,Z-21367/11
Vlastník poradové číslo 1	Vecné bremeno podľa § 22 a nasl. Zákona č. 79/1957 Zb. o výrobe, rozvode a spotrebe elektriny v spojení s § 69 ods. 10 zákona č. 656/2004 Z.z. o energetike a o zmene niektorých zákonov v prospech spoločnosti ZSE Distribúcia, a.s. IČO: 36 361 518, Čulenova 6, Bratislava podľa GP č. 172/2011 na pozemku registra "C" parc.č. 13397/6 týkajúce sa elektroenergetického zariadenia 2x110 kV vedenie č. 8834 na trase Rz PPC-Rz Lamač a č. 8753 na trase Rz PPC - Rz Pionierska. Z-21371/11
Vlastník poradové číslo 1	Vecné bremeno - k pozemku registra C KN parc.č. 22840/5 spočívajúce v povinnosti povinného strieť výstavbu a užívanie stavby čerpacej stanice v rámci stavby "Bratislava, Svätovojtejská ul., Rekonštrukcia kanalizácie" na dobu neurčitú v prospech Bratislavská vodárenská spoločnosť,a.s. (IČO 35850370) podľa V-16336/14 zo dňa 23.07.2014
Vlastník poradové číslo 1	Vecné bremeno v prospech oprávneného z vecného bremena Orange Slovensko, a.s., IČO: 35697270 v rozsahu ustanovenia § 66 ods.1 písm. a) zákona č.351/2011 Z.z. o elektronických komunikáciách, t.j. oprávnenie zriaďovať a prevádzkovať verejné siete a stavať ich vedenia na pozemkoch reg."C" parc.č.17020/1, 17020/2, 17020/3, Z-18575/14
Vlastník poradové číslo 1	Vecné bremeno in personam: spočívajúce v práve uloženia a prevádzky prípojky a armatúrnej šachty s označením 303-Zabí majer k stavbe "Rekonštrukcia a výstavba objektov na vodovodnej sieti" na pozemkoch parc.č. 17090/3, parc.č. 17090/20 v rozsahu vyznačenom v geometrickom pláne č. 86/2011, úradne over. pod č. 2272/2011 a v rozsahu vyznačenom v geometrickom pláne č. 3/2013, úradne over. pod č. 152/2013, vstup osôb a vjazd vozidiel z dôvodu údržby, opráv a rekonštrukcie prípojky v rozsahu pozemkov parc.č. 17090/3, parc.č. 17090/20 v prospech: Bratislavská vodárenská spoločnosť, a.s., IČO: 35850370, podľa V-19813/15 zo dňa 07.08.2015
Vlastník poradové číslo 1	Vecné bremeno v prospech oprávneného z vecného bremena spoločnosti Orange Slovensko, a.s., IČO: 35697270, a to v rozsahu ustanovenia § 66 ods.1 písm. a) zákona č.351/2011 Z.z. o elektronických komunikáciách, t.j. oprávnenie zriaďovať a prevádzkovať verejné siete a stavať ich vedenia na cudzej nehnuteľnosti a to na pozemku reg."CKN" parc.č.11279/2, Z-7820/16
Vlastník poradové číslo 1	Vecné bremeno - v prospech VNET a.s. (IČO 35845007) oprávnenie zriaďovať a prevádzkovať verejné siete a stavať ich vedenia na cudzej nehnuteľnosti na pozemkoch registra C KN parc. č. 11438, 15127/1, 15123/79 a to v rozsahu ustanovenia § 66 ods. 1 písm. a) zákona č. 351/2011 Z.z. o elektronických komunikáciách, Z-22278/16.
Vlastník poradové číslo 1	Vecné bremeno v prospech spoločnosti Orange Slovensko, a.s. (IČO 35697270) v rozsahu ustanovenia § 66 ods.1 písm. a) zákona č. 351/2011 Z.z. o elektronických komunikáciách, t.j. oprávnenie zriaďovať a prevádzkovať verejné siete a stavať ich vedenia na cudzej nehnuteľnosti a to na pozemkoch parcely registra "C" parc.č. 11903/1, 11903/5, 11903/208, 11903/209, 11903/352, 11903/353, 11903/350, 11903/351, Z-9912/2016 (GP č. overenia G1-1008/2019), GP ov.č. G1-2741/2019, R-401/2023
Vlastník poradové číslo 1	Vecné bremeno v prospech spoločnosti Orange Slovensko, a.s. (IČO 35697270) v rozsahu ustanovenia § 66 ods.1 písm. a) zákona č. 351/2011 Z.z. o elektronických komunikáciách, t.j. oprávnenie zriaďovať a prevádzkovať verejné siete a stavať ich vedenia na cudzej nehnuteľnosti a to na pozemku parcela registra "C" parc.č. 15115/6, Z-427/2017

Vlastník poradové číslo 1	Vecné bremeno - na pozemok registra C KN parc. č. 17090/3 v rozsahu: a) strieť uloženie/umiestnenie zariadenia SKAO, a to výlučne v rozsahu vyznačenom v geometrickom pláne č. 9/2014, úradne overeného dňa 04.12.2014, č. 2691/2014, b) povinnosť strieť užívanie a udržiavanie uloženého zariadenia SKAO oprávneným z vecného bremena, c) povinnosť strieť právo oprávneného z vecného bremena spočívajúce v práve vstupu osôb určených oprávneným z vecného bremena a vjazdu a prejazdu vozidiel v rozsahu nevyhnutnom na kontrolu zariadenia SKAO, údržby, opráv, odborných prehliadok, odborných skúšok a rekonštrukcie (obnovy) zariadenia SKAO, a to na základe včasného predchádzajúceho upozornenia oprávneného z vecného bremena, resp. v zákonom stanovených prípadoch aj bez takéhoto predchádzajúceho upozornenia, avšak s následným bezodkladným oznámením o dôvode a čase takého vstupu, prechodu, vjazdu, resp. prejazdu, d) povinnosť zdržať sa akéhokoľvek konania, ktoré by mohlo ohroziť právo oprávneného z vecného bremena, pozemok v určenom rozsahu užívať, v prospech: SPP-distribúcia, a.s., IČO: 35910739, podľa V-23287/2017 zo dňa 14.09.2017
Vlastník poradové číslo 1	Vecné bremeno in personam na pozemok registra C KN parc.č. 11285/1 spočívajúce v povinnosti strieť: a) zriadenie a uloženie stavebných objektov SO 031 Prípojka plynu a SO 032 Prípojka horúcovodu k stavbe Národný futbalový štadión, parkovanie a doplnkové funkcie - zmena 1, na ul. V.Tegelhoffa 4, Bratislava, k.ú. Nové Mesto b) užívanie, prevádzkovanie, opravy a odstránenie prípojek inžinierskych sietí a to v rozsahu GP č.153/2018 c) vstup osôb a vjazd vozidiel z dôvodu prevádzky, údržby, opráv a rekonštrukcie prípojek inžinierskych sietí na pozemok registra C KN parc.č. 11285/1 ,k.ú. Nové Mesto v rozsahu vymedzenom GP č. 153/2018, overov.č. G1-2494/2018 v prospech Slovenské elektrárne - energetické služby, s.r.o. IČO 44553412, podľa V-5739/2019 zo dňa 28.03.2018
Vlastník poradové číslo 1	Vecného bremena in personam spočívajúceho v práve: a) zariadenia a uloženia elektrického vedenia, b) prevádzkovania, modernizácie, údržby, opravy a rekonštrukcie elektrického vedenia a jeho užívania spôsobom, na ktoré sú určené, c) vstupu, prechodu a prejazdu peši, motorovými a nemotorovými dopravnými prostriedkami, strojmi a mechanizmami oprávneným z vecného bremena a ním poverenými osobami a v rozsahu a spôsobom nevyhnutným na výkon povolenej činnosti, vrátane činností uvedených v bode a) a b), a to v rozsahu vymedzenom geometrickým plánom č. 208/2017 (úradne overené pod č. 2764/2017) k nehnuteľnostiam: pozemku registra C KN parc.č. 17090/3 v prospech SPP-distribúcia, a.s. IČO: 35910739 podľa V-5736/2019 zo dňa 7.6.2019
Vlastník poradové číslo 1	Vecné bremeno pôsobiace "in rem" spočívajúce v práve uloženia, údržby, opráv, prevádzkovania inžinierskej siete s príslušenstvom - NN prípojky a elektronizácie zariadenia ABB Terra 53 na pozemok registra C KN parc.č. 15123/9 v rozsahu geometrického plánu č. 29/2019 úr.ov. G1-551/2019 v prospech vlastníka inžinierskych sietí s príslušenstvom pre nabíjanie elektromobilov, podľa V-21648/2019 zo dňa 25.09.2019
Vlastník poradové číslo 1	Vecné bremeno v zmysle § 66 ods.1 písm. a) a ods.2 zákona č.351/2011 Z.z. o elektronických komunikáciách, v prospech spoločnosti VNET a.s. (IČO: 35845007) ako oprávneného, spočívajúce v práve zriaďovať a prevádzkovať verejné siete a stavať ich vedenia na pozemku registra C KN parc. č.15115/1 v rozsahu vyznačenom v GP č.67-1/2019 overenom dňa 11.03.2019 pod č.G1-404/2019 , Z-18779/2019
Vlastník poradové číslo 1	Vecné bremeno v zmysle § 66 ods. 1 písm. a) a ods. 2 zákona č. 351/2011 Z.z. o elektronických komunikáciách, v prospech spoločnosti VNET, a.s. (IČO 35845007) ako oprávneného, spočívajúce v práve zriaďovať a prevádzkovať verejné siete a stavať ich vedenia na pozemku registra C KN parc. č. 12142/224, v rozsahu vyznačenom v Geometrickom pláne č. overenia G1-1086/2019 overenom dňa 12.06.2019, podľa Z-18989/2019.
Vlastník poradové číslo 1	Vecné bremeno spočívajúce v povinnosti povinného z vecného bremena ako vlastníka zaťaženého pozemku registra C KN parc.č. 15132/4, strieť na časti predmetného pozemku v rozsahu vyznačenom v geometrickom pláne úr.ov. č. G1-2023/2019 a) zriadenie a uloženie plynovej prípojky, b) užívanie, prevádzkovanie, opravy a odstránenie elektrickej prípojky k stavbe "Slovenská reštaurácia", c) vstup osôb a vjazd vozidiel z dôvodu prevádzky, údržby, opráv a rekonštrukcie plynovej prípojky v prospech vlastníka pozemku registra C KN parc.č. 15132/98, 15132/231, 15132/232 podľa V-32237/2020 zo dňa 10.12.2020; (GP č. G1-631/24, Z-19064/24)
Vlastník poradové číslo 1	Vecné bremeno podľa § 6a zákona č. 513/2009 Z.z. o dráhach v znení neskorších predpisov na pozemky registra E KN parc.č. 15115/4, spočívajúce v povinnosti vlastníka strieť užívanie, výkon správy, údržby, opravy, rekonštrukcie stavieb, na zabezpečenie prístupu k nim podľa GP overeného pod č. G1-2262/2021 v prospech vlastníka stavby železničnej dráhy- Slovenská republika (správca Železnice Slovenskej republiky), Z-26686/2021

Vlastník poradové číslo 1	Vecné bremeno na pozemok registra C KN parc.č. 15115/1 spočívajúce v práve: a) zriadenia a uloženia VN káblového vedenia v rámci stavby "BA _Est. Žabí majer _2.stavba, 22kV vývody SO 01 Preústenie 22 kV vedení" (ďalej len "VN káblové vedenie"), b) užívania, prevádzkovania, opráv a odstránenia VN káblového vedenia, v rozsahu vymedzenom v Geometrickom pláne č. G1-1491/2021, c) vstupu osôb a vjazdu vozidiel z dôvodu údržby, opráv a rekonštrukcie VN káblového vedenia oprávneným z vecného bremena a ním povereným osobám v rozsahu a spôsobom nevyhnutným na výkon povolenej činnosti, vrátane činností uvedených v písm. a) a b) v rozsahu vymedzenom v Geometrickom pláne č. G1-1491/2021. v p r o s p e c h: Západoslovenská distribučná a.s.,(IČO: 36 361 518), podľa V-42870/2021 zo dňa 15.02.2022 - vz 748/22
Vlastník poradové číslo 1	Vecné bremeno v zmysle § 66 ods. 1 písm. a) a ods. 2 zákona č. 351/2011 Z.z. o elektronických komunikáciách v prospech spoločnosti VNET a.s., IČO: 35845007, spočívajúce v práve zriaďovať a prevádzkovať verejné siete a stavať ich vedenia na pozemkoch registra C KN parc. č. 15127/1, 15123/9 podľa GP č. over. G1-90/2022, Z-1029/2022
Vlastník poradové číslo 1	Vecné bremeno " in personam " spočívajúceho v práve zriadenia a uloženia podzemného elektrického vedenia, vrátane užívania, prevádzkovania, opravy a odstránenia elektrickej prípojky k drobnej stavbe "NN rozvody a vonkajšie osvetlenie" v rozsahu GP č. 127.3/2021 na vyznačenie vecného bremena na priznanie práva uloženia inž. sietí...úradne overeného dňa 2.9.2021 pod č. G1-1704/2021 na pozemku C KN 22062 v prospech: Západoslovenská distribučná,a.s., IČO 36361518, Čulenova 6, 81647 Bratislava podľa V-2630/2023 zo dňa 2.3.2023
Vlastník poradové číslo 1	Vecné bremeno "in personam" spočívajúceho v práve vstupu osôb a vjazdu vozidiel z dôvodu prevádzky, údržby, opráv a rekonštrukcie elektrickej prípojky oprávneným z vecného bremena a ním povereným osobám v rozsahu a spôsobom nevyhnutným na výkon povolenej činnosti, vrátane zriadenia a uloženia podzemného elektrického vedenia, užívania, prevádzkovania, opravy a odstránenia elektrickej prípojky k drobnej stavbe "NN rozvody a vonkajšie osvetlenie", na pozemku reg. C KN parc.č. 22062 v rozsahu GP č. 127.3/2021 na vyznačenie vecného bremena na priznanie práva uloženia inž. sietí... úradne overeného dňa 2.9.2021 pod č. G1-1704/2021 prospech Západoslovenská distribučná,a.s., IČO 36361518, Čulenova 6, 81647 Bratislava podľa V-2630/2023 zo dňa 2.3.2023

Výpis je nepoužiteľný na právne úkony

Výpis je nepoužiteľný na právne úkony

VÝPIS Z LISTU VLASTNÍCTVA č. 2382 ČIASŤOČNÝ

ČASŤ A: MAJETKOVÁ PODSTATA

Parcely registra „C“ evidované na katastrálnej mape							Počet parcel: 1
Parcelné číslo	Výmera v m ²	Druh pozemku	Spôsob využívania pozemku	Druh chránenej nehnuteľnosti	Spoločná nehnuteľnosť	Umiestnenie pozemku	Druh právneho vzťahu
15115/31	642	Zastavaná plocha a nádvorie	17		1	1	5
Právny vzťah k stavbe evidovanej na pozemku parcelné číslo 15115/31 je evidovaný na liste vlastníctva č. 3226.							
Iné údaje: Bez zápisu							

Ostatné PARCELY registra „C“ nevyžiadané.

Legenda

- Spôsob využívania pozemku
- 17 Pozemok, na ktorom je postavená budova bez označenia súpisným číslom
- Spoločná nehnuteľnosť
- 1 Pozemok nie je spoločnou nehnuteľnosťou
- Umiestnenie pozemku
- 1 Pozemok je umiestnený v zastavanom území obce
- Druh právneho vzťahu
- 5 Vlastník pozemku nie je vlastníkom stavby postavenej na tomto pozemku

STAVBY nevyžiadané.

ČASŤ B: VLASTNÍCI A INÉ OPRÁVNENÉ OSOBY Z PRÁVA K NEHNUTEĽNOSTI

Vlastník			Počet vlastníkov: 1
Poradové číslo	Titul, priezvisko, meno, rodné meno / Názov Miesto trvalého pobytu / Sídlo Dátum narodenia, rodné číslo / IČO / Iný identifikačný údaj	Spoluvlastnícky podiel	
1	Hlavné mesto SR Bratislava, Primaciálne nám. 1, Bratislava, PSČ 814 99, SR, IČO: 603481 Titul nadobudnutia: Žiadosť o zápis Protokolu č. 11 88 0174 13 00 zo dňa 27.06.2013 na pozemok registra C KN parc.č.21970, Z-12343/13, Oznámenie o určení súp.čísla 39810/10831/2018/PR/VRAA z 22.11.2018, Z-23419/18	1/1	

Iné údaje: Oprava výmery pozemku parc.č. 11400/8 podľa rozhodnutia X-1394/10-SPI zo dňa 8.12.2010, právoplatné dňa 17.01.2011 GP č. 97/2010 GP č. 280/2011 Oprava výmery pozemku parc.č. 22840/1 podľa rozhodnutia X-1/2013-SPI zo dňa 17.01.2013, právoplatné dňa 18.02.2013 Zápis GP č.54/2012, č.over.2794/2012, potvrdenie o súpisnom a orientačnom čísle č.j. PPaSM-40/2013/6-potvrd. zo dňa 16.1.2013, Z-4335/13 Žiadosť o zápis GP č. 826/2012,R-3635/13 Zápis GP č. 30112012 (č. overenia 2657/2012) na zameranie garáže parc. č. 13027/35, 12727/56, na určenie vlastníctva k pozemku parc. č. 13027/35, 12727/56, Z-6321/14. GP č. 2272/2011 over. dňa 09.11.2011, GP č.152/2013 over. dňa 04.02.2013, V-19813/15 GP č. 5KSP-5/2011 (úr.ov. 368/11) na oddelenie pozemkov p.č. 13592/3, Rozhodnutie MČ BA - Nové Mesto č. Val-1288/2010-ZS/KR zo dňa 25.03.2011, právopl. 11.05.2011, R-841/17 Rozhodnutie Okresného úradu č. X-25/2018 zo dňa 09.04.2018 Zápis GP č.1927/2017, Z-16946/2018 Zápis GP č.5/2018 úradne overený pod č.53/2018 zo dňa 17.01.2019 na zameranie stavby bufetu na parc.č.15119/2, Z-4843/2019. Zápis GP č. G1-1751/2019, Rozhodnutie Zn.:7550/2019/UKSP/ŠSU/HOLV- 14 zo dňa 09.09.2019; zápis GP č. G1-2355/2019, Rozhodnutie Zn.:10299/2019/UKSP/ŠSU/HOLV- 20 zo dňa 16.12.2019, Z-8700/23 Protokol o oprave chyby č. X-166/2023 zo dňa 9.augusta 2023, ZPMZ č. 6709 Zápis GP č.over. 1908/2014, V-22797/2023 Zápis GP 003-GP/2023 (úr.ov.č. G1-2017/2023), Kolaudačné rozhodnutie č. 32779/3514/2024/ŠSU/CERI-5 zo dňa 16.08.2024, Z-14354/24 GP 665/2024 úradne overený 20.9.2024 pod G1-1812/2024 Návrh na začatie katastrálneho konania MAGS OGC/19041553954/2024 zo dňa 8.10.2024, Z-15181/2024	Poznámky: Bez zápisu
--	----------------------

Správca			Počet správcov: 2
Poradové číslo	Titul, priezvisko, meno, rodné meno / Názov Miesto trvalého pobytu / Sídlo Dátum narodenia, rodné číslo / IČO / Iný identifikačný údaj	K nehnuteľnosti K vlastníkovi	
4	Mestská časť Bratislava - Nové Mesto, Junácka 1, Bratislava, PSČ 832 91, SR, IČO: 603317 Titul nadobudnutia: PROTOKOL O ZVERENÍ MAJETKU HL.MESTA DO SPRÁVY PROTOKOL C.63 ZO DNA 30.9.1991 O ZVERENÍ MAJETKU HL. MESTA SR DO SPRÁVY MESTSKEJ CASTI B-NOVE MESTO Žiadosť o zápis, PPaSM 312/04 zo dňa 16.8.2004, Pk.vl.14005, GP II/2003 zo dňa 2.3.2004. Žiadosť o zápis č. PPaSM 4/2010 zo dňa 04.01.2010 - Protokol o zverení nehnuteľného majetku č.: 11 88 0828 09 00 Žiadosť o zápis Protokolu č. 11 88 0174 13 00 zo dňa 27.06.2013 o zverení nehnuteľného majetku, pozemok registra C KN parc.č.21970, Z-12343/13, Žiadosť o zápis Protokolu č. 11 88 0591 12 00 o zverení nehnuteľného majetku hl. mesta SR BA do správy Mestskej časti Bratislava - Nové Mesto, pozemky reg. C-KN parc.č.22840/1, 22840/4, Z-11538/13. Žiadosť o zápis Protokolu č. 11 88 0261 14 00 o zverení nehnuteľného majetku hl. mesta SR BA do správy Mestskej časti Bratislava - Nové Mesto, pozemky reg. C-KN parc.č.22000/21,22, Z-13463/14 Žiadosť o zápis Protokolu č. 11 88 0260 14 00 o zverení nehnuteľného majetku hl. mesta SR BA do správy Mestskej časti Bratislava - Nové Mesto, pozemky reg. C-KN parc.č.11903/1, 239, Z-13464/14 Žiadosť o zápis do KN č. 214/98 z 08.06.1998, Protokol o zverení majetku č. 63 z 30.09.1991 - vz 1889/98		
Iné údaje: Bez zápisu			
Poznámky: Bez zápisu			
5	Železnice Slovenskej republiky, Klemensova 8, Bratislava, PSČ 813 61, SR, IČO: 31364501 Titul nadobudnutia: Bez zápisu Iné údaje: K nájomcovi č. 3 je správa k nehnuteľnostiam pozemku p.č. 15115/6 Žiadosť o zmenu názvu č. 11533/2001/O320-1 zo dňa 03.03.2011, R-785/11 Žiadosť o zmenu údajov zo dňa 13.07.2022, R-4274/2022		
Poznámky: Bez zápisu			

Nájomca			Počet nájomcov: 2
Poradové číslo	Titul, priezvisko, meno, rodné meno / Názov Miesto trvalého pobytu / Sídlo Dátum narodenia, rodné číslo / IČO / Iný identifikačný údaj	K nehnuteľnosti K vlastníkovi	
2	POLUS, a.s., Vajnorská 100, Bratislava, PSČ 831 04, SR, IČO: 35906294		

3	Titul nadobudnutia: Bez zápisu	
	Iné údaje: K vlastníkovi č. 1 je nájomný vzťah na pozemok parc.č. 15127/13, 15127/14 podľa nájomnej zmluvy č. 117/2007 zo dňa 27.04.2007 na dobu určitú od 01.09.2007 do 31.08.2017 - N 17/07 Zlúčenie spoločnosti, Z-315/2019	
	Poznámky: Bez zápisu	
	Slovenská republika, Dátum narodenia: -	
	Titul nadobudnutia: Bez zápisu	
	Iné údaje: K vlastníkovi č. 1 je nájomný vzťah na pozemok parcelné číslo 15115/6 podľa nájomnej zmluvy č. 495/2005 zo dňa 6.3.2006 na dobu neurčitú, Ž-2546/09	
	Poznámky: Bez zápisu	

Iná oprávnená osoba - Neevidovaní

Titul nadobudnutia – nepriradené

PROTOKOL ZO DNA 31.5.1994 O VRATENI MAJETKU MESTSKEJ CASTI

DOPLNENIE ZAPISU V POL. VZ 480/94

PROTOKOL ZO DNA 15.12.1993 O ZVERENI MAJETKU HL. MESTA SR DO SPRAVY MESTSKEJ CASTI B-NOVE MESTO

ZAPIS GP C.240-221-458-94/1 NA ZAMERANIE GARAZE - VZ 589/94

ZAPIS GP C.240-221-458-94/2 NA ZAMERANIE GARAZE

PROTOKOL C.75 ZO DNA 30.10.1991 O ZVERENI OBECNEHO MAJETKU DO SPRAVY MESTSKEJ CASTI

PROTOKOL C.17/92 ZO DNA 26.9.1991 O ZVERENI OBECNEHO MAJETKU DO SPRAVY

ZAZNAM Z KATASTR. KONANIA ZO DNA 17.2.1995

ZAPIS GP C.240-221-389-94

ZIADOST ZN.288/95/MAJ ZO DNA 6.6.1995 + GP C.30154669-17/95

ZIADOST C. MAJ.544/95 ZO DNA 16.11.1995 A GP C. 11909561-34/95

ZIADOST O ZAPIS C. OSM-46/1996 ZO DNA 8.1.1996./GP C. 31321704/221-154/95/3/

ZIADOST O ZAPIS C.MAJ.71/96 ZO DNA 9.4.1996./ZVEROVACI PROTOKOL C.2,3/96/

ZIADOST C.264/96 ZO DNA 3.7.1996.

ZIADOST C.423/96 ZO DNA 4.11.1996

ZVEROVACI PROTOKOL C.32/96, C.28/96, ROZHODNUTIE STAR-1884/96

Protokol č.118401609700 o zverení majetku z 24.4.1997

Protokol č.118402849700 o zverení majetku z 13.6.1997

Protokol č.118403019700 o zverení majetku z 21.7.1997

Protokol o zverení majetku z 3.11.1995

Žiadosť, rozhodnutie č.Star-2202/97, GP 31331807-04/98

Žiadosť, listina č.Star-1252/98, GP 11909561-19/98

Protokol o zverení majetku zo dňa 1.6.1998

Žiadosť, listina č.STAR-2103/1998 a č.STAR-2652/1998

Žiadosť, listina č.Star-683/1999

Rozhodnutie č.III-3123/98

Listina č.Star-1503/2000 a č.Star-1504/2000

Žiadosť, listina č.Star-3116/2000

Protokol č.118405069700 o zverení majetku z 30.12.1997

Žiadosť PaSM-167/2002 z 11.7.2002

Žiadosť o zápis č. PPaSM 236/03 zo dňa 14.10.2003 - Protokol o zverení nehnuteľného majetku č.:118805280300

Žiadosť o zápis č. PPaSM 235/03 zo dňa 14.10.2003 - Protokol o zverení nehnuteľného majetku č.:118805290300

Žiadosť o zápis č. PPaSM 234/03 zo dňa 14.10.2003 - Protokol o zverení nehnuteľného majetku č.:118805300300

Žiadosť o zápis č. PPaSM 232/03 zo dňa 14.10.2003 - Protokol o zverení nehnuteľného majetku č.:118805430300

Žiadosť o zápis č. PPaSM 233/03 zo dňa 14.10.2003 - Protokol o zverení nehnuteľného majetku č.:118805440300

Žiadosť o zápis č. PPaSM 231/03 zo dňa 14.10.2003 - Protokol o zverení nehnuteľného majetku č.:118805410300

Žiadosť o zápis č. PPaSM 230/03 zo dňa 14.10.2003 - Protokol o zverení nehnuteľného majetku č.:118805400300

Žiadosť o zápis č. PPaSM 229/03 zo dňa 14.10.2003 - Protokol o zverení nehnuteľného majetku č.:118805380300

Žiadosť o zápis č. PPaSM 228/03 zo dňa 14.10.2003 - Protokol o zverení nehnuteľného majetku č.:118805370300

Žiadosť o zápis č. PPaSM 226/03 zo dňa 14.10.2003 - Protokol o zverení nehnuteľného majetku č.:118805420300

Žiadosť o zápis č. PPaSM 227/03 zo dňa 14.10.2003 - Protokol o zverení nehnuteľného majetku č.:118805390300

Protokol č.118815380200 o zverení správy majetku zo 16.12.2002

Protokol č.118801460400 o zverení správy majetku zo 25.3.2004

Protokol č.118815410200 o zverení správy majetku zo 16.12.2002

Žiadosť o zápis č.j. PPaSM/477/05 zo dňa 27.7.2005 /prílohy GP č.61/2005, Rozhodnutie č.OVaÚP-327-3797/1980-OR zo dňa 13.11.1980, úč.18.11.1980

Žiadosť č. PPaSM 53/05 zo dňa 03.02.05

Rozhodnutie o určení súpisného čísla č. Star - 1619/2009 zo dňa 09.07.2009

Žiadosť o zápis do KN č. 22/98 z 19.01.1998 - vz 1888/98

Iné údaje - nepriradené

POZEMOK PARC. C. 11279/4 MAJETKOPRAVNE NEUSPORIADANY

Nájomná zmluva zo dňa 4.11.1997 pre AŠK INTER SLOVNAFT na telocvičňu na parc.č.15132/10,11 do 30.9.2011

Nájom pozemku p.č.15115/62,63,66,67,68 pre ARAL SLOVAKIA s.r.o. (31355994) do 7.6.2034 podľa nájomnej zmluvy č.225/99 a dohody o prevedení nájomných práv zo dňa 7.6.1999

GP 9-93-SŽG

Geom.plán 14/2001

Nájom pozemkov p.č.15123/184, 15123/188, 15123/189 pre TriGranit Office a.s. (36247308) podľa nájomnej zmluvy č.356/2003 zo dňa 13.11.2003

GP č. 644/04 zo dňa 02.12.04

Rozhodnutie č.X-1342/07 zo dňa 02.01.2008

Rozhodnutie Katastrálneho úradu v Bratislave, Správa katastra pre hlavné mesto SR Bratislavu X-116/08 z 05.05.2008

Zápis GP č.109/2011 (overovacie číslo: 2367/2011)

Oprava údajov v katastri nehnuteľnosti podľa rozhodnutia č. X-181/2014-SPI zo dňa 18.07.2014

Zápis GP č. 9/2014 (č.overenia 233/2014), Z-13464/14

Zápis GP č. 23/2014 (ov.č. 2816/2014) - Vz 179/16

Zápis geometrického plánu č. 73/2016 na zameranie komunikácie p.č. 15111/77,78,89,410,411,412,413, úradne overený pod č. 1921/2016 dňa 23.09.2016, R-6511/2016

Žiadosť o zápis GP úr.ov. 2843/2018, potvrdenie o pridelení súp.čísla na parc.č. 17090/18, Z-2517/19

Zápis GP ov.č. G1-1777/2021, R-5125/2021

Zápis GP č. overenia G1-1008/2019, Z-18602/2022.

Zápis GP ov.č. G1-2741/2019, R-401/2023

ČASŤ C: ĽARCHY

K nehnuteľnosti K vlastníkovi	Obsah
-	Vecné bremeno v prospech PÓLUS INV. spol. s r.o. (34115336) spočívajúce v zriadení vodohospodárskeho diela na parc.č. 15123/83 podľa V-1740/99 zo dňa 19.5.1999

-	Vecné bremeno v prospech vlastníka p.č.15115/70,15115/96, 15115/141,142, 15115/151, 15115/152 - právo prechodu a prejazdu cez p.č.15115/1, povinnosť strieť na p.č.15115/1 výstavbu, existenciu, údržbu a užívanie cestných komunikácií, infraštruktúr a iných stavieb potrebných na výstavbu akejkoľvek budúcej stavby na pozemku p.č.15115/70,96,112-122,141,142, 15115/151, 15115/152 podľa zmluvy V-265/05 zo dňa 21.3.2005 (podľa GP č. 1173/08), (GP1/2017, ov.č. 503/2017, z p.č. 15115/70 vznikli p.č. 15115/70,141,142, R-1775/2017), (GP č. over. G1-1061/2021, Z-16246/2021)
-	Vecné bremeno - právo vstupu, uloženia inžinierskych sietí a právo stavby podchodu na pozemku p.č.12791/5 v rozsahu vyznačenom v GP 228/2007 v prospech vlastníka pozemku p.č.13208/9 na dobu určitú do 31.3.2017 podľa zmluvy V-18359/08 zo dňa 10.07.2008
-	Vecné bremeno - právo vstupu na pozemky parc.č. 17015/92, 17015/98 v rozsahu nevyhnutnom na výkon povolenej činnosti, právo výkonu povolenej činnosti na pozemkoch a z dôvodu obmedzenia vlastníckeho práva k pozemkom uložením 110 kV vzdušného vedenia v prospech ZSE Distribúcia a.s. (IČO 36361518), v rozsahu podľa GP č. 78/2009 v súlade s § 10 zákona č. 656/2004 Z.z. o energetike.
-	Vecné bremeno podľa § 22 a nasl. zákona č.79/1957 Zb. o výrobe, rozvođe a spotrebe elektriny (elektrizačný zákon) v spojení s §69 ods. 10 zákona NR SR č.656/2004 Z.z. o energetike a o zmene niektorých zákonov v prospech spoločnosti ZSE Distribúcia, a.s. (IČO: 36361518) podľa geometrického plánu č.171/2011 na pozemku registra C-KN parc.č.12003/103, týkajúce sa elektroenergetického zariadenia: 2x110 kV vedenie č.8753 na trase Rz PPC-Rz Pionierska a č.8208 na trase Rz Pionierska-RZ Lamač, podľa Z-21370/11
-	Vecné bremeno podľa § 22 a nasl. zákona č. 79/1957 Zb. o výrobe, rozvođe a spotrebe elektriny (elektrizačný zákon) v spojení s § 69 ods. 10 zákona č. 656/2004 Z.z. o energetike a o zmene niektorých zákonov v prospech spoločnosti ZSE Distribúcia, a.s. (IČO: 36361518) podľa geometrického plánu č. 175/2011 na pozemkoch parc.č. 17015/92, 17015/98, týkajúce sa elektroenergetického zariadenia: 2x110 kV vedenie č. 8828 na trase PPC - Rz Podunajské Biskupice a č. 8840 na trase PPC - Rz Ostredky, Z-21368/11
-	Vecné bremeno na parc. č. 13184/1 v zmysle § 66 ods. 2 zákona č. 351/2011 Z. z. zákona o elektronických komunikáciách v platnom znení spočívajúce v zriaďovaní a prevádzkovaní verejnej elektronickej komunikačnej siete a stavaní ich vedenia v prospech spoločnosti SWAN, a. s. IČO 47258314 podľa GP č. 455/2015, č. over. 1357/2016, Z-14527/16.
-	Vecné bremeno v zmysle § 66 ods. 1 a ods. 2 zákona č. 351/2011 Z.z. o elektronických komunikáciách, v platnom znení, v prospech spoločnosti Slovak Telekom, a.s. (IČO 35763469), spočívajúce v práve zriaďovať a prevádzkovať verejné siete a stavať ich vedenia na nehnuteľnosti - pozemok registra C KN parc. č. 13184/1, Z-9477/18
-	Vecné bremeno "in personam" spočívajúce v práve: - zariadenia a uloženia NN a VN káblových rozvodov, - užívania, prevádzkovania, opráv a odstránenia káblových rozvodov, stavby "BA - Nové Mesto, TS 548, NNN, TS, VNK" v rozsahu vymedzenom geometrickým plánom č. 141-1/2018, úr. ov. 1730/2018, - vstupu a vjazdu vozidiel z dôvodu prevádzky, údržby, opráv a rekonštrukcie káblových rozvodov oprávneným z vecného bremena a ním povereným osobám v rozsahu nevyhnutným na výkon povolenej činnosti, vrátane zariadenia a uloženia NN a VN káblových rozvodov a užívania, prevádzkovania, opráv a odstránenia káblových rozvodov na pozemku registra C KN parc.č. 11518/1, v prospech Západoslovenská distribučná, a.s. (IČO: 36 361 518), podľa V-6749/2019 zo dňa 03.04.2019
-	Vecné bremeno - spočívajúceho v práve: a) zariadenia a uloženia VN káblového vedenia v rámci stavby "BA-Est. Žabi Majer-2. stavba, 22 kV vývody SO 01 Preústenie 22 kV vedení" v k.ú. Nové Mesto a Rača v Bratislave ("VN káblové vedenie") na zaťaženom pozemku registra C KN parc.č. 17090/3 v rozsahu vymedzenom v geometrickom pláne ov.č. G1-2172/2020 b) užívania, prevádzkovania, opravy a odstránenia VN káblového vedenia na zaťaženom pozemku registra C KN parc.č. 17090/3 v rozsahu vymedzenom v geometrickom pláne ov.č. G1-2172/2020 c) vstupu osôb a vjazdu vozidiel z dôvodu údržby, opráv a rekonštrukcie VN káblového vedenia oprávneným z vecného bremena a ním povereným osobám v rozsahu a spôsobom nevyhnutným na výkon povolenej činnosti, vrátane činností uvedených v písm. a) a b) na zaťaženom pozemku registra C KN parc.č. 17090/3 v rozsahu vymedzenom v geometrickom pláne ov.č. G1-2172/2020 v prospech Západoslovenská distribučná, a.s., IČO 36361518, Čulenova 6, 81647 Bratislava, podľa V-10896/2021 zo 07.05.2021

-	Vecné bremeno in personam spočívajúce v povinnosti vlastníka strieť na nehnuteľnostiach: - Pozemok registra C KN parcelné číslo 11279/2 a) zriadenie a uloženie NN prípojky k stavbe "bytový dom Vajnorská" a to v rozsahu, podľa geometrického plánu ov.č. pod č. G1-102/2022 a podľa geometrického plánu č. ov.č. G1-785/2024 (ďalej len "geometrické plány") b) užívanie, prevádzkovanie, údržbu, opravy a odstránenie NN prípojky v rozsahu vymedzenom geometrickými plánmi, c) vstup osôb a vjazd vozidiel z dôvodu údržby, opráv a rekonštrukcie NN prípojky oprávneným z vecného bremena a ním povereným osobám po vybudovaní NN prípojky v rozsahu a spôsobom nevyhnutným na výkon povolenej činnosti, a to v rozsahu vymedzenom geometrickými plánmi v p r o s p e c h: Západoslovenská distribučná, a.s., IČO 36361518, podľa V-5460/2024 z 02.10.2024, vz 7131/2024
Vlastník poradové číslo 1	Vecné bremeno podľa § 22 a nasl. zákona č.79/1957 Zb. o výrobe,rozvođe a spotrebe elektriny (elektrizačný zákon) v spojení s § 69 ods. 10 zákona č. 656/2004Z.z. o energetike a o zmene niektorých zákonov prospech spoločnosti ZSE Distribúcia, a.s. (IČO:36 361 518) so sídlom Čulenova 6,816 47 Bratislava podľa GP č.174/2011 na pozemku parc.č.17090/3,17090/7,17090/38,17090/39 týkajúce sa elektroenergetického zariadenia:2x110kV vedenie č.8834 na trase PPC-Rz Lamač a č.8753 na trase PPC-Rz Pionierska,Z-21367/11
Vlastník poradové číslo 1	Vecné bremeno podľa § 22 a nasl. Zákona č. 79/1957 Zb. o výrobe, rozvođe a spotrebe elektriny v spojení s § 69 ods. 10 zákona č. 656/2004 Z.z. o energetike a o zmene niektorých zákonov v prospech spoločnosti ZSE Distribúcia, a.s. IČO: 36 361 518, Čulenova 6, Bratislava podľa GP č. 172/2011 na pozemku registra "C" parc.č. 13397/6 týkajúce sa elektroenergetického zariadenia 2x110 kV vedenie č. 8834 na trase Rz PPC-Rz Lamač a č. 8753 na trase Rz PPC - Rz Pionierska. Z-21371/11
Vlastník poradové číslo 1	Vecné bremeno - k pozemku registra C KN parc.č. 22840/5 spočívajúce v povinnosti povinného strieť výstavbu a užívanie stavby čerpacej stanice v rámci stavby "Bratislava, Svätovojtejská ul., Rekonštrukcia kanalizácie" na dobu neurčitú v prospech Bratislavská vodárenská spoločnosť,a.s. (IČO 35850370) podľa V-16336/14 zo dňa 23.07.2014
Vlastník poradové číslo 1	Vecné bremeno v prospech oprávneného z vecného bremena Orange Slovensko, a.s., IČO: 35697270 v rozsahu ustanovenia § 66 ods.1 písm. a) zákona č.351/2011 Z.z. o elektronických komunikáciách, t.j. oprávnenie zriaďovať a prevádzkovať verejné siete a stavať ich vedenia na pozemkoch reg."C" parc.č.17020/1, 17020/2, 17020/3, Z-18575/14
Vlastník poradové číslo 1	Vecné bremeno in personam: spočívajúce v práve uloženia a prevádzky prípojky a armatúrnej šachty s označením 303-Zabí majer k stavbe "Rekonštrukcia a výstavba objektov na vodovodnej sieti" na pozemkoch parc.č. 17090/3, parc.č. 17090/20 v rozsahu vyznačenom v geometrickom pláne č. 86/2011, úradne over. pod č. 2272/2011 a v rozsahu vyznačenom v geometrickom pláne č. 3/2013, úradne over. pod č. 152/2013, vstup osôb a vjazd vozidiel z dôvodu údržby, opráv a rekonštrukcie prípojky v rozsahu pozemkov parc.č. 17090/3, parc.č. 17090/20 v prospech: Bratislavská vodárenská spoločnosť, a.s., IČO: 35850370, podľa V-19813/15 zo dňa 07.08.2015
Vlastník poradové číslo 1	Vecné bremeno v prospech oprávneného z vecného bremena spoločnosti Orange Slovensko, a.s., IČO: 35697270, a to v rozsahu ustanovenia § 66 ods.1 písm. a) zákona č.351/2011 Z.z. o elektronických komunikáciách, t.j. oprávnenie zriaďovať a prevádzkovať verejné siete a stavať ich vedenia na cudzej nehnuteľnosti a to na pozemku reg."CKN" parc.č.11279/2, Z-7820/16
Vlastník poradové číslo 1	Vecné bremeno - v prospech VNET a.s. (IČO 35845007) oprávnenie zriaďovať a prevádzkovať verejné siete a stavať ich vedenia na cudzej nehnuteľnosti na pozemkoch registra C KN parc. č. 11438, 15127/1, 15123/79 a to v rozsahu ustanovenia § 66 ods. 1 písm. a) zákona č. 351/2011 Z.z. o elektronických komunikáciách, Z-22278/16.
Vlastník poradové číslo 1	Vecné bremeno v prospech spoločnosti Orange Slovensko, a.s. (IČO 35697270) v rozsahu ustanovenia § 66 ods.1 písm. a) zákona č. 351/2011 Z.z. o elektronických komunikáciách, t.j. oprávnenie zriaďovať a prevádzkovať verejné siete a stavať ich vedenia na cudzej nehnuteľnosti a to na pozemkoch parcely registra "C" parc.č. 11903/1, 11903/5, 11903/208, 11903/209, 11903/352, 11903/353, 11903/350, 11903/351, Z-9912/2016 (GP č. overenia G1-1008/2019), GP ov.č. G1-2741/2019, R-401/2023
Vlastník poradové číslo 1	Vecné bremeno v prospech spoločnosti Orange Slovensko, a.s. (IČO 35697270) v rozsahu ustanovenia § 66 ods.1 písm. a) zákona č. 351/2011 Z.z. o elektronických komunikáciách, t.j. oprávnenie zriaďovať a prevádzkovať verejné siete a stavať ich vedenia na cudzej nehnuteľnosti a to na pozemku parcela registra "C" parc.č. 15115/6, Z-427/2017

Vlastník poradové číslo 1	Vecné bremeno - na pozemok registra C KN parc. č. 17090/3 v rozsahu: a) strieť uloženie/umiestnenie zariadenia SKAO, a to výlučne v rozsahu vyznačenom v geometrickom pláne č. 9/2014, úradne overeného dňa 04.12.2014, č. 2691/2014, b) povinnosť strieť užívanie a udržiavanie uloženého zariadenia SKAO oprávneným z vecného bremena, c) povinnosť strieť právo oprávneného z vecného bremena spočívajúce v práve vstupu osôb určených oprávneným z vecného bremena a vjazdu a prejazdu vozidiel v rozsahu nevyhnutnom na kontrolu zariadenia SKAO, údržby, opráv, odborných prehliadok, odborných skúšok a rekonštrukcie (obnovy) zariadenia SKAO, a to na základe včasného predchádzajúceho upozornenia oprávneného z vecného bremena, resp. v zákonom stanovených prípadoch aj bez takéhoto predchádzajúceho upozornenia, avšak s následným bezodkladným oznámením o dôvode a čase takého vstupu, prechodu, vjazdu, resp. prejazdu, d) povinnosť zdržať sa akéhokoľvek konania, ktoré by mohlo ohroziť právo oprávneného z vecného bremena, pozemok v určenom rozsahu užívať, v prospech: SPP-distribúcia, a.s., IČO: 35910739, podľa V-23287/2017 zo dňa 14.09.2017
Vlastník poradové číslo 1	Vecné bremeno in personam na pozemok registra C KN parc.č. 11285/1 spočívajúce v povinnosti strieť: a) zriadenie a uloženie stavebných objektov SO 031 Prípojka plynu a SO 032 Prípojka horúcovodu k stavbe Národný futbalový štadión, parkovanie a doplnkové funkcie - zmena 1, na ul. V.Tegelhoffa 4, Bratislava, k.ú. Nové Mesto b) užívanie, prevádzkovanie, opravy a odstránenie prípojek inžinierskych sietí a to v rozsahu GP č.153/2018 c) vstup osôb a vjazd vozidiel z dôvodu prevádzky, údržby, opráv a rekonštrukcie prípojek inžinierskych sietí na pozemok registra C KN parc.č. 11285/1 ,k.ú. Nové Mesto v rozsahu vymedzenom GP č. 153/2018, overov.č. G1-2494/2018 v prospech Slovenské elektrárne - energetické služby, s.r.o. IČO 44553412, podľa V-5739/2019 zo dňa 28.03.2018
Vlastník poradové číslo 1	Vecného bremena in personam spočívajúceho v práve: a) zariadenia a uloženia elektrického vedenia, b) prevádzkovania, modernizácie, údržby, opravy a rekonštrukcie elektrického vedenia a jeho užívania spôsobom, na ktoré sú určené, c) vstupu, prechodu a prejazdu peši, motorovými a nemotorovými dopravnými prostriedkami, strojmi a mechanizmami oprávneným z vecného bremena a ním poverenými osobami a v rozsahu a spôsobom nevyhnutným na výkon povolenej činnosti, vrátane činností uvedených v bode a) a b), a to v rozsahu vymedzenom geometrickým plánom č. 208/2017 (úradne overené pod č. 2764/2017) k nehnuteľnostiam: pozemku registra C KN parc.č. 17090/3 v prospech SPP-distribúcia, a.s. IČO: 35910739 podľa V-5736/2019 zo dňa 7.6.2019
Vlastník poradové číslo 1	Vecné bremeno pôsobiace "in rem" spočívajúce v práve uloženia, údržby, opráv, prevádzkovania inžinierskej siete s príslušenstvom - NN prípojky a elektronizácie zariadenia ABB Terra 53 na pozemok registra C KN parc.č. 15123/9 v rozsahu geometrického plánu č. 29/2019 úr.ov. G1-551/2019 v prospech vlastníka inžinierskych sietí s príslušenstvom pre nabíjanie elektromobilov, podľa V-21648/2019 zo dňa 25.09.2019
Vlastník poradové číslo 1	Vecné bremeno v zmysle § 66 ods.1 písm. a) a ods.2 zákona č.351/2011 Z.z. o elektronických komunikáciách, v prospech spoločnosti VNET a.s. (IČO: 35845007) ako oprávneného, spočívajúce v práve zriaďovať a prevádzkovať verejné siete a stavať ich vedenia na pozemku registra C KN parc. č.15115/1 v rozsahu vyznačenom v GP č.67-1/2019 overenom dňa 11.03.2019 pod č.G1-404/2019 , Z-18779/2019
Vlastník poradové číslo 1	Vecné bremeno v zmysle § 66 ods. 1 písm. a) a ods. 2 zákona č. 351/2011 Z.z. o elektronických komunikáciách, v prospech spoločnosti VNET, a.s. (IČO 35845007) ako oprávneného, spočívajúce v práve zriaďovať a prevádzkovať verejné siete a stavať ich vedenia na pozemku registra C KN parc. č. 12142/224, v rozsahu vyznačenom v Geometrickom pláne č. overenia G1-1086/2019 overenom dňa 12.06.2019, podľa Z-18989/2019.
Vlastník poradové číslo 1	Vecné bremeno spočívajúce v povinnosti povinného z vecného bremena ako vlastníka zaťaženého pozemku registra C KN parc.č. 15132/4, strieť na časti predmetného pozemku v rozsahu vyznačenom v geometrickom pláne úr.ov. č. G1-2023/2019 a) zriadenie a uloženie plynovej prípojky, b) užívanie, prevádzkovanie, opravy a odstránenie elektrickej prípojky k stavbe "Slovenská reštaurácia", c) vstup osôb a vjazd vozidiel z dôvodu prevádzky, údržby, opráv a rekonštrukcie plynovej prípojky v prospech vlastníka pozemku registra C KN parc.č. 15132/98, 15132/231, 15132/232 podľa V-32237/2020 zo dňa 10.12.2020; (GP č. G1-631/24, Z-19064/24)
Vlastník poradové číslo 1	Vecné bremeno podľa § 6a zákona č. 513/2009 Z.z. o dráhach v znení neskorších predpisov na pozemky registra E KN parc.č. 15115/4, spočívajúce v povinnosti vlastníka strieť užívanie, výkon správy, údržby, opravy, rekonštrukcie stavieb, na zabezpečenie prístupu k nim podľa GP overeného pod č. G1-2262/2021 v prospech vlastníka stavby železničnej dráhy- Slovenská republika (správca Železnice Slovenskej republiky), Z-26686/2021

Vlastník poradové číslo 1	Vecné bremeno na pozemok registra C KN parc.č. 15115/1 spočívajúce v práve: a) zriadenia a uloženia VN káblového vedenia v rámci stavby "BA _Est. Žabí majer _2.stavba, 22kV vývody SO 01 Preústenie 22 kV vedení" (ďalej len "VN káblové vedenie"), b) užívania, prevádzkovania, opráv a odstránenia VN káblového vedenia, v rozsahu vymedzenom v Geometrickom pláne č. G1-1491/2021, c) vstupu osôb a vjazdu vozidiel z dôvodu údržby, opráv a rekonštrukcie VN káblového vedenia oprávneným z vecného bremena a ním povereným osobám v rozsahu a spôsobom nevyhnutným na výkon povolenej činnosti, vrátane činností uvedených v písm. a) a b) v rozsahu vymedzenom v Geometrickom pláne č. G1-1491/2021. v p r o s p e c h: Západoslovenská distribučná a.s.,(IČO: 36 361 518), podľa V-42870/2021 zo dňa 15.02.2022 - vz 748/22
Vlastník poradové číslo 1	Vecné bremeno v zmysle § 66 ods. 1 písm. a) a ods. 2 zákona č. 351/2011 Z.z. o elektronických komunikáciách v prospech spoločnosti VNET a.s., IČO: 35845007, spočívajúce v práve zriaďovať a prevádzkovať verejné siete a stavať ich vedenia na pozemkoch registra C KN parc. č. 15127/1, 15123/9 podľa GP č. over. G1-90/2022, Z-1029/2022
Vlastník poradové číslo 1	Vecné bremeno " in personam " spočívajúceho v práve zriadenia a uloženia podzemného elektrického vedenia, vrátane užívania, prevádzkovania, opravy a odstránenia elektrickej prípojky k drobnej stavbe "NN rozvody a vonkajšie osvetlenie" v rozsahu GP č. 127.3/2021 na vyznačenie vecného bremena na priznanie práva uloženia inž. sietí...úradne overeného dňa 2.9.2021 pod č. G1-1704/2021 na pozemku C KN 22062 v prospech: Západoslovenská distribučná,a.s., IČO 36361518, Čulenova 6, 81647 Bratislava podľa V-2630/2023 zo dňa 2.3.2023
Vlastník poradové číslo 1	Vecné bremeno "in personam" spočívajúceho v práve vstupu osôb a vjazdu vozidiel z dôvodu prevádzky, údržby, opráv a rekonštrukcie elektrickej prípojky oprávneným z vecného bremena a ním povereným osobám v rozsahu a spôsobom nevyhnutným na výkon povolenej činnosti, vrátane zriadenia a uloženia podzemného elektrického vedenia, užívania, prevádzkovania, opravy a odstránenia elektrickej prípojky k drobnej stavbe "NN rozvody a vonkajšie osvetlenie", na pozemku reg. C KN parc.č. 22062 v rozsahu GP č. 127.3/2021 na vyznačenie vecného bremena na priznanie práva uloženia inž. sietí... úradne overeného dňa 2.9.2021 pod č. G1-1704/2021 prospech Západoslovenská distribučná,a.s., IČO 36361518, Čulenova 6, 81647 Bratislava podľa V-2630/2023 zo dňa 2.3.2023

Výpis je nepoužiteľný na právne úkony

Úrad geodézie, kartografie a katastra Slovenskej republiky

VÝPIS Z KATASTRA NEHNUTEĽNOSTÍ

Okres : 103 Bratislava III
Obec : 529346 Bratislava-Nové Mesto
Katastrálne územie : 804690 Nové Mesto

Dátum vyhotovenia : 7.7.2025
Čas vyhotovenia : 22:02:49
Údaje platné k : 4.7.2025 18:00:00

Výpis je nepoužiteľný na právne úkony

VÝPIS Z LISTU VLASTNÍCTVA č. 3226

ČASŤ A: MAJETKOVÁ PODSTATA

Stavby

Počet stavieb: 3

Súpisné číslo	Na pozemku parcelné číslo	Druh stavby	Popis stavby	Druh chránenej nehnuteľnosti	Umiestnenie stavby
1359	15115/9	15	Prístavba administratívnej budovy		1
Právny vzťah k pozemku parcelné číslo 15115/9 pod stavbou s.č. 1359 je evidovaný na liste vlastníctva č. 2382.					
Iné údaje: Bez zápisu					
	15115/30	7	Garáže		1
Právny vzťah k pozemku parcelné číslo 15115/30 pod stavbou je evidovaný na liste vlastníctva č. 2382.					
Iné údaje: Bez zápisu					
	15115/31	20	Klamiarska dielňa		1
Právny vzťah k pozemku parcelné číslo 15115/31 pod stavbou je evidovaný na liste vlastníctva č. 2382.					
Iné údaje: Bez zápisu					

Legenda

Druh stavby

- 7 Samostatne stojaca garáž
- 15 Administratívna budova
- 20 Iná budova

Umiestnenie stavby

- 1 Stavba postavená na zemskom povrchu

ČASŤ B: VLASTNÍCI A INÉ OPRÁVNENÉ OSOBY Z PRÁVA K NEHNUTEĽNOSTI

Vlastník

Počet vlastníkov: 1

Poradové číslo	Titul, priezvisko, meno, rodné meno / Názov Miesto trvalého pobytu / Sídlo Dátum narodenia, rodné číslo / IČO / Iný identifikačný údaj	Spoluvlastnícky podiel
1	Železničné staviteľstvo Bratislava, spol. s r.o., Za stanicou 5, Bratislava, PSČ 831 04, SR, IČO: 31382533	1/1
	Titul nadobudnutia: Bez zápisu	
	Iné údaje: Zmena sídla spoločnosti, R-3256/15	
	Poznámky: Bez zápisu	

Správca - Neevidovaný

Nájomca - Neevidovaný

Iná oprávnená osoba - Neevidovaný

Titul nadobudnutia – nepriradené

Kúpa V-3609/98 zo dňa 16.9.1998

ČASŤ C: ŤARCHY

Bez tiarch.

Výpis je nepoužiteľný na právne úkony



MESTSKÁ ČASŤ BRATISLAVA - NOVÉ MESTO
MIESTNY ÚRAD BRATISLAVA - NOVÉ MESTO
Junácka č. 1, 832 91 Bratislava 3
Oddelenie stratégie a územného plánovania

INTERNÝ LIST č. 47859/10729/2024/RUP/GREK

Od: Mgr. Petronela Klačanská, PhD.

poverená vedením oddelenia

Pre: Kolek Marián Mgr.

Oddelenie právne

Dátum:

19.12.2024

VEC

Odpoveď – Žiadosť o ÚPI - pozemky parc. č. 15115/9, 15115/30, 15115/31, 15115/17, k.ú. Nové Mesto

(Odpoveď na INTERNÝ LIST č. 45625/1469/2024/PR/KOZZ)

V súvislosti s Vašou žiadosťou zo dňa 05.12.2024 (*pridelené v registratúre*) o vyhotovenie územnoplánovacej informácie za účelom vyhotovenia znaleckého posudku na stanovenie všeobecnej hodnoty pozemkov Vás žiadam o nasledujúcim pozemkom:

- 1/ pozemok registra „C“ KN parc. č. 15115/9, o výmere 846 m², zastavané plochy a nádvoria
- 2/ pozemok registra „C“ KN parc. č. 15115/30, o výmere 333 m², zastavané plochy a nádvoria
- 3/ pozemok registra „C“ KN parc. č. 15115/31, o výmere 642 m², zastavané plochy a nádvoria
- 4/ novovytvorený pozemok registra „C“ KN parc. č. 15115/17, o výmere 9 844 m², zastavané plochy a nádvoria, ktorý vznikne na základe GP č. 76/2024 oddelením od pozemku registra „C“ KN parc. č. 15115/17, o výmere 11 881 m², zastavané plochy a nádvoria.

Z hľadiska územného plánovania Vám uvádzame nasledovné:

V zmysle **Územného plánu hl. mesta SR Bratislavy** z r. 2007 v znení neskorších zmien a doplnkov sú pozemky s parc. č. **15115/9, 15115/17, 15115/30, /31, C–KN**, k. ú. Nové Mesto súčasťou **stabilizovaného** územia určeného pre **plochy zariadení železničnej dopravy** (kód 702).

Podľa uvedeného územného plánu je **stabilizované územie** také územie mesta, v ktorom územný plán ponecháva súčasné funkčné využitie a predpokladá istú mieru stavebných zásahov (dostavba, prístavba, nadstavba, prestavba, novostavba), pričom sa zásadne nemení charakter stabilizovaného územia. Mierkou a limitom pre nové zásahy v stabilizovanom území je najmä charakteristický obraz a proporcie konkrétneho územia, ktoré je nevyhnutné pri novej výstavbe v stabilizovanom území akceptovať, chrániť a rozvíjať. **Ak nový návrh nerešpektuje charakteristické princípy, ktoré reprezentujú existujúcu zástavbu a vnáša do nej neprijateľný kontrast resp. neúmerné zaťaženie pozemku, nie je možné takúto stavbu v stabilizovanom území umiestniť.** Základným princípom pri stanovení regulácie stabilizovaných území je uplatnenie požiadaviek a regulatívov funkčného dotvárania územia na zvýšenie kvality prostredia (nielen zvýšenie kvality zástavby, ale aj zvýšenie prevádzkovej kvality územia).

Charakteristiku funkčného využitia plôch (702) a schému z Územného plánu hl. mesta SR Bratislavy Vám zasielame v prílohe.

Komplexné informácie o Vašom záujmovom území získate nahliadnutím do **Územného plánu hl. mesta SR Bratislavy**, rok 2007 a jeho zmien a doplnkov, ktoré sú zverejnené na adrese: <https://bratislava.sk/sk/uzemny-plan>.

Predmetné pozemky sú dotknuté ochranným pásmom železničných tratí.



MESTSKÁ ČASŤ BRATISLAVA - NOVÉ MESTO
MIESTNY ÚRAD BRATISLAVA - NOVÉ MESTO
Junácka č. 1, 832 91 Bratislava 3
Oddelenie stratégie a územného plánovania

Predmetné pozemky sú dotknuté ochranným pásmom železničných tratí.

Táto územnoplánovacia informácia platí jeden rok od dátumu vydania, pokiaľ nebola schválená nová územnoplánovacia dokumentácia, prípadne zmeny a doplnky územnoplánovacej dokumentácie, na základe ktorej bola vydaná. Toto vyjadrenie **nenahrádza** stanovisko mestskej časti Bratislava-Nové Mesto k investičnému zámeru.

S pozdravom

Vybavuje: Grešová Karin Ing., 02/49 253 319/karin.gresova@banm.sk

Príloha:

- 1x Schéma z Územného plánu hl. mesta SR Bratislavy
- 1x Charakteristika regulácie funkčného využitia plôch (kód 702)


Mgr. Petronela Klačanská. PhD.
poverená vedením oddelenia

C. 2. REGULÁCIA FUNKČNÉHO VYUŽITIA PLÔCH


ÚZEMIA DOPRAVY A DOPRAVNEJ VYBAVENOSTI		702
701	plochy zariadení mestskej hromadnej dopravy a autobusovej hromadnej dopravy	
702	plochy zariadení železničnej dopravy	
703	plochy zariadení vodnej a leteckej dopravy	
704	rezerva zariadení dopravy	
705	zariadenia diaľničnej siete	
PODMIENKY FUNKČNÉHO VYUŽITIA PLÔCH		
Územia určené pre umiestnenie stavieb a zariadení, ktoré slúžia pre prevádzku železničnej dopravy		
A - osobnej		
B - nákladnej		
SPÔSOBY VYUŽITIA FUNKČNÝCH PLÔCH		
prevládajúce		
A - stanice a zastávky osobnej dopravy		
B - stanice nákladné, odstavné a zriaďovacie, rušňové depá		
prípustné		
V území je prípustné umiestňovať najmä :		
A		
- zariadenia administratívy súvisiace s funkciou		
- zariadenia občianskej vybavenosti súvisiace s funkciou		
- parkoviská a parkinggaráže		
- zariadenia a vedenia technickej a dopravnej vybavenosti pre obsluhu územia		
B		
- zariadenia administratívy súvisiace s funkciou		
- sklady, skladové plochy a prevádzky súvisiace s funkciou		
- zariadenia vybavenosti pre obsluhu prevádzok		
- parkoviská		
- zariadenia a vedenia technickej a dopravnej vybavenosti pre obsluhu územia		
prípustné v obmedzenom rozsahu		
V území je prípustné umiestňovať v obmedzenom rozsahu najmä :		
A		
- byty v objektoch funkcie - služobné byty		
- zeleň líniovú a plošnú		
B		
- byty v objektoch funkcie - služobné byty		
- zeleň líniovú a plošnú		
- zariadenia na separovaný zber odpadu		
neprípustné		
- stavby a zariadenia nesúvisiace s funkciou		

Schéma z Územného plánu hl. mesta SR Bratislavy


LEGENDA

 Žiadosť o územnoplánovacie informácie

 Parcely C-KN

 OP železničných tratí

Železničné trate a zariadenia

 železničné trate

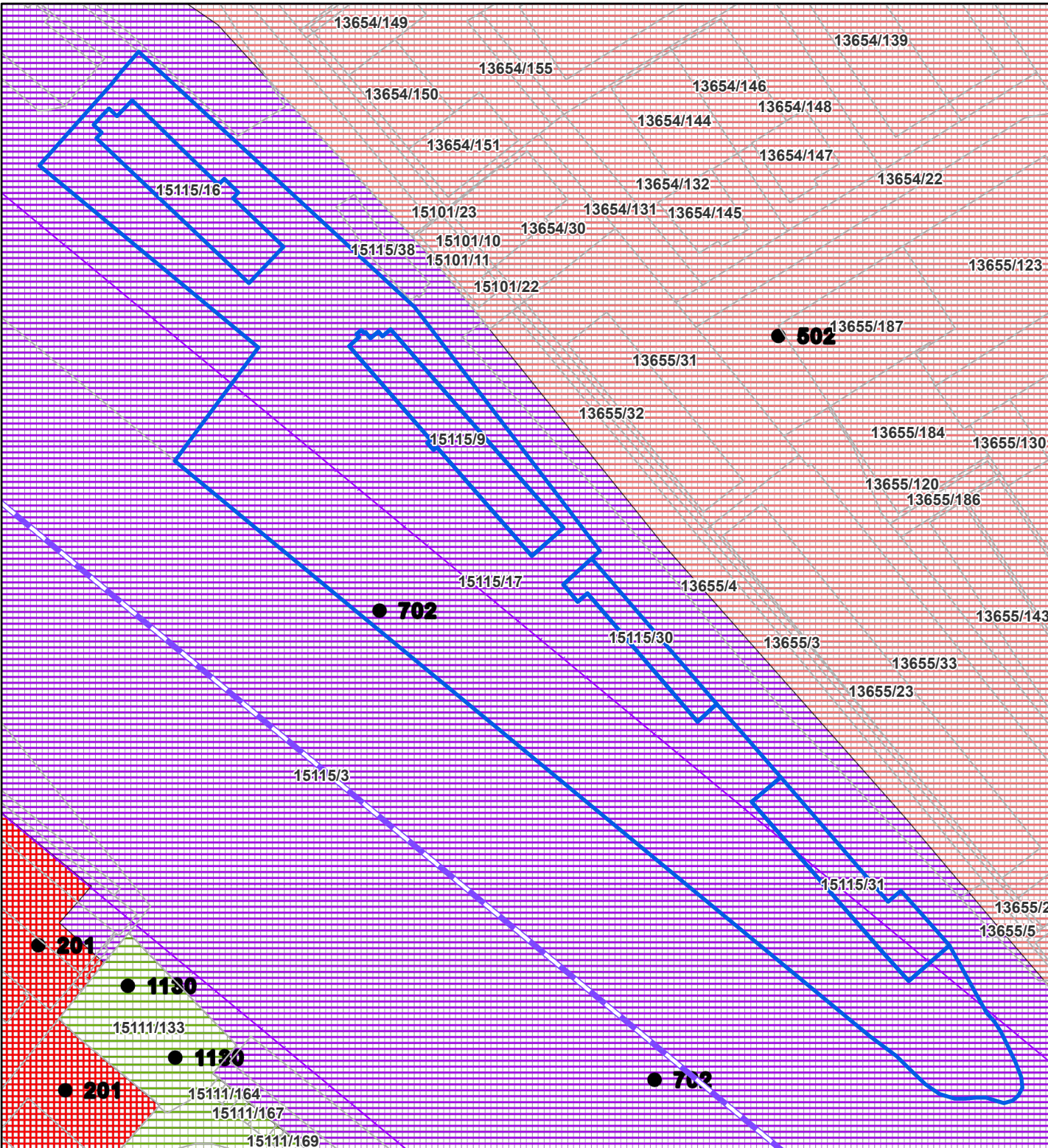
Funkčné využitie území

 501, 502 - zmiešané územia stabilizované

 601, 602, 603 - územia technickej vybavenosti stabilizované

 701, 702, 703, 704, 705 - územia dopravy a dopravnej vybavenosti stabilizované

0 510 20 30 40 50 Metrov



C. 2. REGULÁCIA FUNKČNÉHO VYUŽITIA PLÔCH

ÚZEMIA DOPRAVY A DOPRAVNEJ VYBAVENOSTI		702
701	plochy zariadení mestskej hromadnej dopravy a autobusovej hromadnej dopravy	
702	plochy zariadení železničnej dopravy	
703	plochy zariadení vodnej a leteckej dopravy	
704	rezerva zariadení dopravy	
705	zariadenia diaľničnej siete	
PODMIENKY FUNKČNÉHO VYUŽITIA PLÔCH		
Územia určené pre umiestnenie stavieb a zariadení, ktoré slúžia pre prevádzku železničnej dopravy		
A - osobnej		
B - nákladnej		
SPOSÔBY VYUŽITIA FUNKČNÝCH PLÔCH		
prevládajúce		
A - stanice a zastávky osobnej dopravy		
B - stanice nákladné, odstavné a zriaďovacie, rušňové depá		
prípustné		
V území je prípustné umiestňovať najmä :		
A		
- zariadenia administratívy súvisiace s funkciou		
- zariadenia občianskej vybavenosti súvisiace s funkciou		
- parkoviská a parkinggaráže		
- zariadenia a vedenia technickej a dopravnej vybavenosti pre obsluhu územia		
B		
- zariadenia administratívy súvisiace s funkciou		
- sklady, skladové plochy a prevádzky súvisiace s funkciou		
- zariadenia vybavenosti pre obsluhu prevádzok		
- parkoviská		
- zariadenia a vedenia technickej a dopravnej vybavenosti pre obsluhu územia		
prípustné v obmedzenom rozsahu		
V území je prípustné umiestňovať v obmedzenom rozsahu najmä :		
A		
- byty v objektoch funkcie - služobné byty		
- zeleň liniovú a plošnú		
B		
- byty v objektoch funkcie - služobné byty		
- zeleň liniovú a plošnú		
- zariadenia na separovaný zber odpadu		
nepripustné		
- stavby a zariadenia nesúvisiace s funkciou		

Urokové miery z vkladov (nové vklady) - EUR v [% p.a.]

		Vklady domácností (§.14+§.15)				Vklady nefinančných podnikov (§.11)				Repo	
Obdobie	Vklady splatné na požiadanie	Vklady s dohodnutou splatnosťou			Vklady s vypočetom lehotou		Vklady splatné na požiadanie	Vklady s dohodnutou splatnosťou			
		do 1 roka	med 1 rok a do 2 rokov	med 2 roky	do 3 mesiacov	med 3 mesiace		do 1 roka	med 1 rok a do 2 rokov		med 2 roky
Nové vklady [%]											
2022-11	0,01	1,45	1,39	1,89	0,13	0,01	0,02	1,33	2,54	0,10	-
2022-12	0,01	1,74	1,50	2,09	0,15	0,01	0,03	1,80	2,18	0,01	-
2023-01	0,01	2,13	1,61	2,22	0,15	0,01	0,07	1,99	2,63	3,10	-
2023-02	0,02	2,22	1,64	2,01	0,27	0,01	0,10	2,12	3,63	3,25	-
2023-03	0,02	2,50	1,62	2,13	0,32	0,01	0,15	2,56	3,40	2,27	-
2023-04	0,02	2,63	1,62	2,31	0,34	0,01	0,11	2,65	4,05	2,46	-
2023-05	0,02	2,84	1,99	2,16	0,35	0,01	0,18	2,96	4,03	1,35	-
2023-06	0,02	2,97	2,03	2,11	0,48	0,01	0,16	3,14	4,04	1,57	-
2023-07	0,02	3,16	2,14	2,42	0,56	0,01	0,30	3,26	4,26	3,10	-
2023-08	0,03	3,30	2,44	2,58	0,74	0,01	0,25	3,45	4,46	2,14	-
2023-09	0,03	3,37	2,49	2,64	0,83	0,01	0,27	3,71	4,46	0,57	-
2023-10	0,04	3,50	2,68	2,82	0,96	0,01	0,36	3,71	4,14	2,19	-
2023-11	0,05	3,50	2,62	2,62	1,07	0,01	0,43	3,75	4,13	1,42	-

Urokové miery z vkladov (nové vklady) - EUR v [% p.a.]

Obdobie	Vklady domácností (S.14+S.15)						Vklady nefinančných spoločností (S.11)						Repo
	Vklady splatné na požiadanie	Vklady s dohodnutou splatnosťou			Vklady s výpočetnou lehotou			Vklady splatné na požiadanie	Vklady s dohodnutou splatnosťou				
		do 1 roka	nad 1 rok a do 2 rokov	nad 2 roky	do 3 mesiacov	nad 3 mesiace	do 1 roka		nad 1 rok a do 2 rokov	nad 2 roky			
Nové vklady [%]													
2023-11	0,05	3,50	2,62	2,62	1,07	0,01	0,43	3,75	4,13	1,42	*		
2023-12	0,05	3,46	2,75	2,49	1,31	0,01	0,33	3,68	3,88	3,23	*		
2024-01	0,05	3,61	3,11	2,93	1,42	0,01	0,42	3,74	3,75	2,74	*		
2024-02	0,06	3,54	3,21	2,88	1,48	0,01	0,44	3,72	3,78	2,92	*		
2024-03	0,06	3,50	2,67	2,63	1,56	0,01	0,44	3,73	3,70	3,15	*		
2024-04	0,06	3,48	2,70	2,58	1,66	0,01	0,49	3,71	3,49	2,54	*		
2024-05	0,06	3,47	2,76	2,66	1,75	0,01	0,45	3,71	3,79	2,80	*		
2024-06	0,06	3,36	2,70	2,46	1,83	0,01	0,44	3,60	3,49	3,47	*		
2024-07	0,07	3,35	2,60	2,45	1,79	0,01	0,50	3,58	3,80	2,08	*		
2024-08	0,07	3,30	2,65	2,41	1,86	0,01	0,43	3,51	3,24	3,47	*		
2024-09	0,08	3,18	2,66	2,38	1,72	0,01	0,43	3,37	2,62	2,56	*		
2024-10	0,08	3,01	2,49	2,41	1,60	0,01	0,38	3,06	2,56	2,77	*		
2024-11	0,09	2,97	2,33	1,93	1,59	0,01	0,39	3,02	2,73	*	*		

Úrokové miery z vkladov (nové vklady) - EUR v [% p.a.]


Obdobie	Vklady domácností (S.14+S.15)					Vklady nefinančných spoločností (S.11)					Repo
	Vklady splatné na požiadanie	Vklady s dohodnutou splatnosťou			Vklady s výpočtovou lehotou	Vklady splatné na požiadanie	Vklady s dohodnutou splatnosťou				
		do 1 roka	nad 1 rok a do 2 rokov	nad 2 roky			do 1 roka	nad 1 rok a do 2 rokov	nad 2 roky		
Nové vklady [%]											
2024-04	0,06	3,48	2,70	2,58	1,66	0,01	0,49	3,71	3,49	2,54	-
2024-05	0,06	3,47	2,76	2,66	1,75	0,01	0,45	3,71	3,79	2,80	-
2024-06	0,06	3,36	2,70	2,46	1,83	0,01	0,44	3,60	3,49	3,47	-
2024-07	0,07	3,35	2,60	2,45	1,79	0,01	0,50	3,58	3,80	2,08	-
2024-08	0,07	3,30	2,65	2,41	1,86	0,01	0,43	3,51	3,24	3,47	-
2024-09	0,08	3,18	2,66	2,38	1,72	0,01	0,43	3,37	2,62	2,56	-
2024-10	0,08	3,01	2,49	2,41	1,60	0,01	0,38	3,06	2,56	2,77	-
2024-11	0,09	2,97	2,33	1,93	1,59	0,01	0,39	3,02	2,73	-	-
2024-12	0,09	2,80	2,42	2,04	1,52	0,01	0,34	2,89	2,59	2,53	-
2025-01	0,08	2,70	2,54	2,55	1,44	0,01	0,37	2,77	2,24	2,48	-
2025-02	0,08	2,55	2,54	2,31	1,36	0,01	0,34	2,56	0,43	0,39	-
2025-03	0,07	2,39	2,59	2,13	1,35	0,01	0,40	2,41	2,41	2,42	-
2025-04	0,06	2,11	2,66	2,27	1,26	0,01	0,28	2,25	1,51	2,31	-




administratívna budova s.č.1359 na parc.č.15115/9-Vietnamslé BISTRO



administratívna budova s.č.1359 na parc.č.15115/9



garáže na parc.č.15115/30



garáže na parc.č.15115/30



klampiarska dielňa na parc.č.15115/31
pozemok parc.č.15115/17

