

Úrad geodézie, kartografie a katastra Slovenskej republiky

VÝPIS Z KATASTRA NEHNUTEĽNOSTÍ

Okres : 103 Bratislava III  
 Obec : 529346 Bratislava-Nové Mesto  
 Katastrálne územie : 804690 Nové Mesto

Dátum vyhotovenia : 9.3.2016  
 Čas vyhotovenia : 14:02:19  
 Údaje platné k : 8.3.2016 18:00:00

Výpis je nepoužiteľný na právne úkony

VÝPIS Z LISTU VLASTNÍCTVA č. 5510

ČASŤ A: MAJETKOVÁ PODSTATA

Parcely registra „C“ evidované na katastrálnej mape

Počet parcel: 390

| Parcelné číslo  | Výmera v m <sup>2</sup> | Druh pozemku                | Spôsob využívania pozemku | Druh chránenej nehnuteľnosti | Spoločná nehnuteľnosť | Umiestnenie pozemku | Druh právneho vzťahu |
|---|-------------------------|-----------------------------|---------------------------|------------------------------|-----------------------|---------------------|----------------------|
| 12780/1   | 30606                   | Ostatná plocha              | 34                        |                              | 1                     | 1                   |                      |
| Iné údaje:<br>Bez zápisu  |                         |                             |                           |                              |                       |                     |                      |
| 12780/3   | 5266                    | Zastavaná plocha a nádvorie | 25                        |                              | 1                     | 1                   |                      |
| Iné údaje:<br>Bez zápisu  |                         |                             |                           |                              |                       |                     |                      |
| 12780/5   | 1012                    | Zastavaná plocha a nádvorie | 17                        |                              | 1                     | 1                   |                      |
| Iné údaje:<br>Bez zápisu  |                         |                             |                           |                              |                       |                     |                      |
| 12780/11  | 1515                    | Zastavaná plocha a nádvorie | 18                        |                              | 1                     | 1                   |                      |
| Iné údaje:<br>Bez zápisu  |                         |                             |                           |                              |                       |                     |                      |
| 12780/12  | 610                     | Zastavaná plocha a nádvorie | 17                        |                              | 1                     | 1                   |                      |
| Iné údaje:<br>Bez zápisu  |                         |                             |                           |                              |                       |                     |                      |
| 12780/14  | 591                     | Zastavaná plocha a nádvorie | 16                        |                              | 1                     | 1                   | 5                    |
| Právny vzťah k stavbe súpisné číslo 1098 evidovanej na pozemku parcelné číslo 12780/14 je evidovaný na liste vlastníctva č. 2074. |                         |                             |                           |                              |                       |                     |                      |
| Iné údaje:<br>Bez zápisu  |                         |                             |                           |                              |                       |                     |                      |
| 12780/16  | 18                      | Zastavaná plocha a nádvorie | 99                        |                              | 1                     | 1                   |                      |

99 Pozemok využívaný podľa druhu pozemku

Spoločná nehnuteľnosť

1 Pozemok nie je spoločnou nehnuteľnosťou

Umiestnenie pozemku

1 Pozemok je umiestnený v zastavanom území obce

Druh právneho vzťahu

5 Vlastník pozemku nie je vlastníkom stavby postavenej na tomto pozemku

### Stavby

Počet stavieb: 1

| Súpisné číslo  | Na pozemku parcelné číslo | Druh stavby | Popis stavby             | Druh chránenej nehnuteľnosti | Umiestnenie stavby |
|--|---------------------------|-------------|--------------------------|------------------------------|--------------------|
| 10796  | 11820/14                  | 19          | prístavba športovej haly |                              | 1                  |
| Právny vzťah k pozemku parcelné číslo 11820/14 pod stavbou s.č. 10796 je evidovaný na liste vlastníctva č. 2382. |                           |             |                          |                              |                    |
| Iné údaje:<br>Bez zápisu   |                           |             |                          |                              |                    |

### Legenda

Druh stavby

19 Budova pre šport a na rekreačné účely

Umiestnenie stavby

1 Stavba postavená na zemskom povrchu

## ČASŤ B: VLASTNÍCI A INÉ OPRÁVNENÉ OSOBY Z PRÁVA K NEHNUTEĽNOSTI

### Vlastník

Počet vlastníkov: 1

| Poradové číslo | Titul, priezvisko, meno, rodné meno / Názov<br>Miesto trvalého pobytu / Sídlo<br>Dátum narodenia, rodné číslo / IČO / Iný identifikačný údaj   | Spoluvlastnícky podiel |
|----------------|--|------------------------|
| 1              | <b>Mestská časť Bratislava-Nové Mesto, Junácka 1, Bratislava, PSČ 832 91, SR, IČO: 603317</b><br>Titul nadobudnutia<br>Osvedčenie o vyhlásení účastníka o nadobudnutí vlastníctva k nehnuteľnostiam na základe vydržania podľa § 63 zák. č. 323/1992 Zb., Notárska zápisnica N 45/2010, Nz 3710/2010, NCRIs 3811/2010 zo dňa 4.2.2010<br>Listina o určení súpisného čísla č. Star-1399/2001 zo dňa 07.06.2001, Z-15505/10<br>Iné údaje<br>Zápis GP-102/2010<br>Zápis žiadosti o výmaz stavieb - garáží podľa PPaSM - 172/2012, Z-1963/2012<br>Zápis rozhodnutia o zrušení súp.čísła Star-144/2012 - na p.č. 12780/46, Z-3136/12<br>Rozhodnutie o zrušení súp. čísla 11941 na p.č.12781/208 č.: Star-548/2013 zo dňa 29.4.2013<br>Potvrdenie o zrušení evidenčného čísla PPaSM:1240/2012-4/2 zo dňa 22.4.2013, Z-8494/13<br>Poznámky<br>Bez zápisu. | 1/1                    |

### Správca

| Poradové číslo | Titul, priezvisko, meno, rodné meno / Názov<br>Miesto trvalého pobytu / Sídlo | K nehnuteľnosti<br>K vlastníkovi |
|----------------|---|----------------------------------|
|----------------|---|----------------------------------|

|             |   |  |
|-------------|---|--|
|             | Dátum narodenia, rodné číslo / IČO / Iný identifikačný údaj |  |
| Neevidovaní |   |  |

#### Nájomca

|                |  |                                  |
|----------------|--|----------------------------------|
| Poradové číslo | Titul, priezvisko, meno, rodné meno / Názov<br>Miesto trvalého pobytu / Sídlo<br>Dátum narodenia, rodné číslo / IČO / Iný identifikačný údaj | K nehnuteľnosti<br>K vlastníkovi |
| Neevidovaní    |  |                                  |

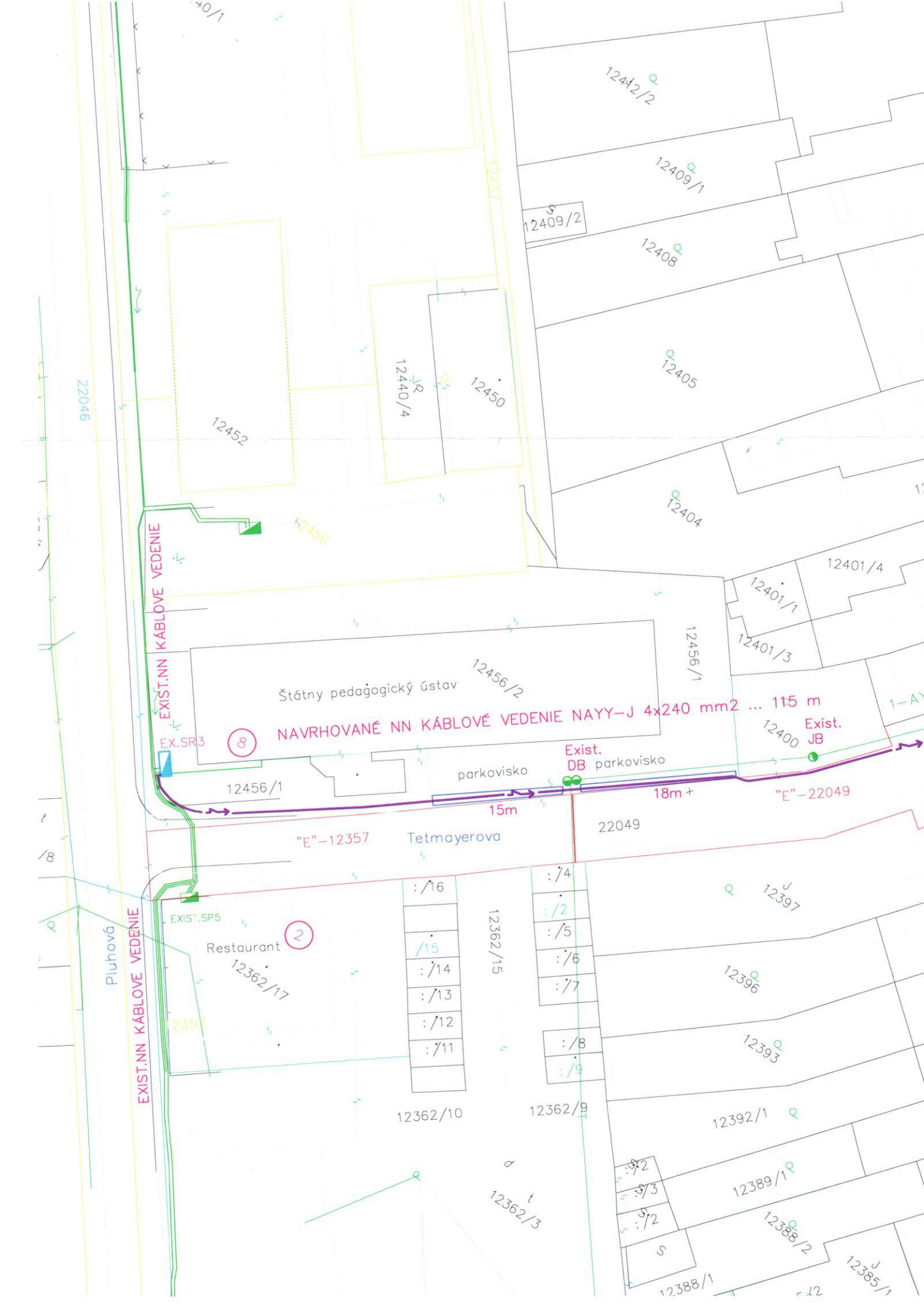
#### Iná oprávnená osoba

|                |  |                                  |
|----------------|--|----------------------------------|
| Poradové číslo | Titul, priezvisko, meno, rodné meno / Názov<br>Miesto trvalého pobytu / Sídlo<br>Dátum narodenia, rodné číslo / IČO / Iný identifikačný údaj | K nehnuteľnosti<br>K vlastníkovi |
| Neevidovaní    |  |                                  |

### ČASŤ C: ŤARCHY

| K nehnuteľnosti<br>K vlastníkovi | Obsah  |
|----------------------------------|--|
| <b>Vlastník poradové číslo 1</b> | Vecné bremeno v zmysle § 66 ods. 2 zákona č.351/2011 Z.z. zákona o elektronických komunikáciach v platnom znení v prospech spoločnosti SWAN, a.s., IČO: 35680202 spočívajúce v zriaďovaní a prevádzkovaní verejnej elektronickej komunikačnej siete a stavaní ich vedenia na pozemkoch registra C KN parc.č.12780/1, parc.č.12780/11, parc.č.12780/12, parc.č.12780/251 v rozsahu vyznačenom podľa GP č.212/2014 podľa, Z-12865/14 |

**Výpis je nepoužiteľný na právne úkony**



EXIST. NN KÁBLOVÉ VEDENIE

EXIST. NN KÁBLOVÉ VEDENIE

Štátny pedagogický ústav

NAVRHOVANÉ NN KÁBLOVÉ VEDENIE NAYY-J 4x240 mm<sup>2</sup> ... 115 m

Exist. DB parkovisko

parkovisko

"E"-12357

Tetmayerova

22049

"E"-22049

Restaurant

Pluhová

12362/17

12362/10

12362/9

12362/15

12397

12396

12393

12392/1

12389/1

12388/2

12388/1

12385/1

12442/2

12409/1

12409/2

12408

12405

12440/4

12450

12452

12456

12404

12401/4

12401/1

12401/3

12456/2

12456/1

12456/1

12400

15m

18m +

:/16

:/15

:/14

:/13

:/12

:/11

:/4

:/2

:/5

:/6

:/7

:/8

:/9

:/2

:/3

:/2

S

12

22046

40/1

d

t

12362/3

:/16

:/15

:/14

:/13

:/12

:/11

:/10

:/9

:/8

:/7

:/6

:/5

:/4

:/3

:/2

:/1

## ZÁKLADNÉ ÚDAJE:

DRUH ROZVODNEJ SIETE : 3/PEN AC, 50Hz, 230/400 V / TN-C

OCHRANA PRED ÚRAZOM ELEKTRICKÝM PRÚDOM V NORMÁLNEJ PREVÁDZKE:

NN – IZOLÁCIU, KRYTÍM, ZÁBRANOU, UMIEST. MIMO DOSAH

OCHRANA PRED ÚRAZOM ELEKTRICKÝM PRÚDOM PRI PORUČE:

NN – SAMOČINNÝM ODPOJENÍM NAPÁJANIA

( MUSIA BYŤ SPLNENÉ PODMIENKY STN 33 2000-4-41:2007 )

PROSTREDIE: V ZMYSLE PROTOKOLU O URČENÍ VONKAJŠÍCH VPLYVOV  
 PODLA STN 33 2000-5-51

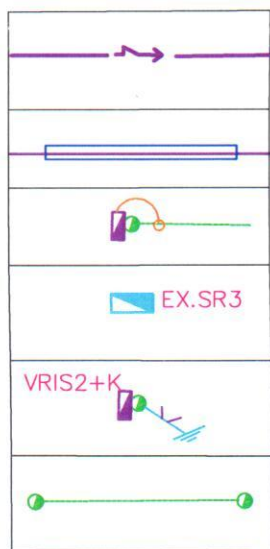
NAVRH. KÁBEL: NAYY-J 4x240 mm<sup>2</sup>, NAYY-J 4x95 mm<sup>2</sup>

OCHRANNÉ PÁSMO KÁBLU: 1m NA OBIDVE STRANY

ULOŽENIE KÁBLOV: STN 33 2000-5-52, STN 73 60 05

UZEMNENIE: STN 33 2000-5-54:2008

## LEGENDA ELEKTRO



NAVRHOVANÉ NN KÁBLOVÉ VEDENIE NAYY-J 4x240 mm<sup>2</sup> ... 115 m

NN KÁBEL ULOŽENÝ V CHRÁNIČKE FXKV Ø160

NAVRH. NN KÁBLOVÝ PREPOJ Z VRIS NA EX. NNV AlFe (ul. Zátisie)  
 NAYY-J 4x95 mm<sup>2</sup> ... 2x10 m



EXISTUJÚCA ROZPOJOVACIA A ISTIACA SKRIŇA SR3 (4x400A)

NAVRH. SKRIŇA VRIS 2/200+K + OBMEDZOVAČE PREPATIA NN  
 OSADIŤ NA EX. BET. PODPERNÝ BOD ( roh ulíc Tetmayerova-Zátisie )

EXISTUJÚCE NN VZDUŠNÉ VEDENIE 3x70+50 AIFe  
 S EXIST. BETÓNOVÝMI PODPERNÝMI BODMI



PRED REALIZÁCIOU ZEMNÝCH PRÁČ, INVESTOR SPOLU S DODÁVATELOM STAVBY  
 ZABEZPEČÍ VYTÝČENIE PODZEMNÝCH INŽINIERSKÝCH SIETÍ

|                        |  |  |  |         |                |         |           |
|------------------------|--|--|--|---------|----------------|---------|-----------|
| Hl. inžinier projektu: | Ing. Ján Baránek                           |  | Vypracoval:<br> <b>ZÁPADOSLOVENSKÁ<br/>                 DISTRIBUČNÁ</b><br>Čulenova 6<br>816 47 BRATISLAVA<br>tel: 02/5061 3146<br>mobil: 0908 726 575<br>e-mail: vladimir.huljak@zsdsls.sk |         |                |         |           |
| Zodpovedný projektant: | Vladimír Huljak                            |  |  |         |                |         |           |
| Kraj/Okres/Kataster:   | BRATISLAVSKÝ / BRATISLAVA III / NOVÉ MESTO |  |  |         |                |         |           |
| Investor:              | Západoslovenská distribučná a.s.           |  |  |         |                |         |           |
| Stavba:                | BA NOVÉ MESTO, TETMAYEROVA, NNK            |  |  |         |                |         |           |
| Súbor/Objekt:          | SO 01 – NN KÁBLOVÉ VEDENIE                 |  |  |         |                |         |           |
| Obsah:                 | SITUÁCIA STAVBY                            |  |  |         |                |         |           |
| Číslo zákazky:         | Dátum:                                     | Revízia:   | Mierka:  | Formát: | Stupeň:        | Sada č. | Výkres č. |
| L13.0101.15.0021       | 06/2015                                    | 00   | 1:500  |         | PD na<br>ÚRaSP |         | 2         |

