








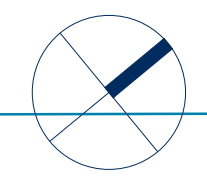
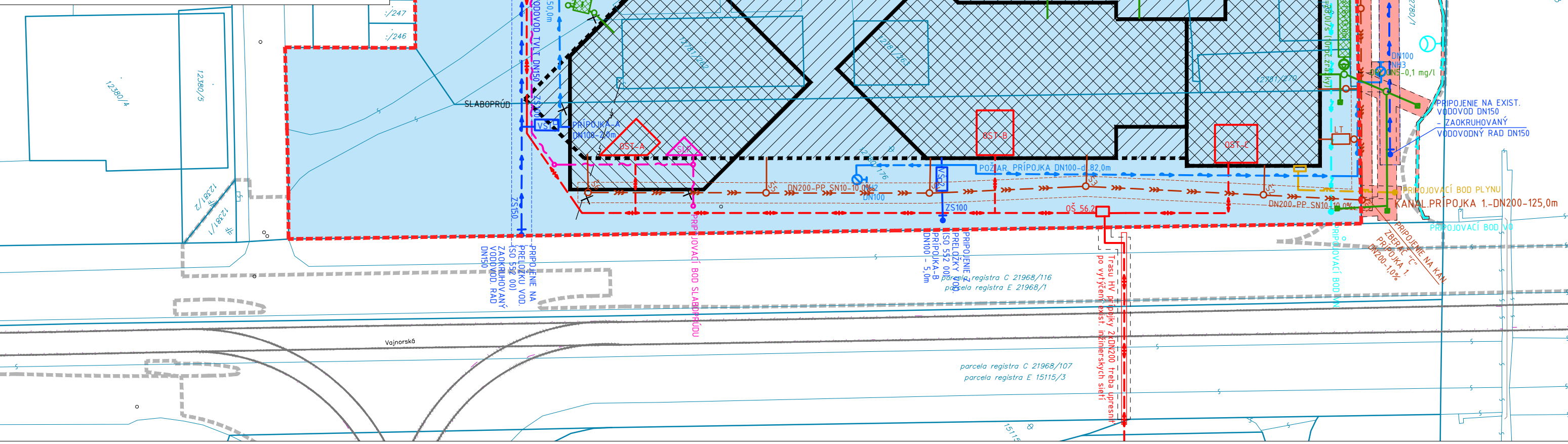


# POLYFUNKČNÝ KOMPLEX ZÁTIŠIE

## SITUÁCIA - ROZSAH VECNÝCH BREMIEN

-  ZÁMER POLYFUNKČNÝ KOMPLEX ZÁTIŠIE
  -  TRASA PRÍPOJKY KANALIZÁCIE (IO 203) NA POZEMKOKH VO VLASTNÍCTVE M.Č. BRATISLAVA - NOVÉ MESTO, VÝMERA 529,40 m<sup>2</sup>.
  -  TRASA PRÍPOJKY VODOVODU PODZEMNÉHO (IO 204) NA POZEMKOKH VO VLASTNÍCTVE M.Č. BRATISLAVA - NOVÉ MESTO, VÝMERA 812,97 m<sup>2</sup>.
  -  TRASA PRÍPOJKY POŽIARNEHO VODOVODU NA POZEMKOKH VO VLASTNÍCTVE M.Č. BRATISLAVA - NOVÉ MESTO, VÝMERA 158,47 m<sup>2</sup>.
  -  TRASA PRÍPOJKY VEDENIA VO PODZEMNÉHO (IO 207) NA POZEMKOKH VO VLASTNÍCTVE M.Č. BRATISLAVA - NOVÉ MESTO, VÝMERA 113,74 m<sup>2</sup>.
  -  TRASA PRÍPOJKY VEDENIA PLYNU NTL PODZEMNÉHO (IO 205) NA POZEMKOKH VO VLASTNÍCTVE M.Č. BRATISLAVA - NOVÉ MESTO, VÝMERA 12,70 m<sup>2</sup>.
  -  TRASA PRÍPOJKY DAŽDOVEJ KANALIZÁCIE (IO 202) NA POZEMKOKH VO VLASTNÍCTVE M.Č. BRATISLAVA - NOVÉ MESTO, VÝMERA 347,13 m<sup>2</sup>.
  -  TRASA PRÍPOJKY HORÚCOVODU (IO 210) NA POZEMKOKH VO VLASTNÍCTVE M.Č. BRATISLAVA - NOVÉ MESTO, VÝMERA 39,89 m<sup>2</sup>.
  -  TRASA PRÍPOJKY SLABOPRÚDU (IO 209) NA POZEMKOKH VO VLASTNÍCTVE M.Č. BRATISLAVA - NOVÉ MESTO, VÝMERA 8,26 m<sup>2</sup>.
- CELKOVÁ VÝMERA VECNÝCH BREMIEN NA POZEMKOKH VO VLASTNÍCTVE M.Č. BRATISLAVA - NOVÉ MESTO - 1520,00 m<sup>2</sup>.



Trasu HV prípojky Z DN200 treba upraviť po vyřízení exist. inžinierskych síetí

parcela registra C 21968/107  
parcela registra E 15115/3

15115/3

15115/8