



MESTSKÁ ČASŤ BRATISLAVA-NOVÉ MESTO
MIESTNY ÚRAD BRATISLAVA-NOVÉ MESTO
Junácka č. 1, 832 91 Bratislava 3
Oddelenie životného prostredia a územného plánovania

Kozáková Zuzana Mgr., Oddelenie
právne, podnikateľské, správy
pozemkov a evidencie súpisných
čísiel

Váš list číslo/zo dňa
27.02.2020

Naša značka
9857/3938/2020/ZP/SMIP

Vybavuje/☎/@
Smiček Peter Mgr.
02/49253373/peter.smicek@banm.sk

Bratislava
04.03.2020

Vec

Územnoplánovacia informácia mestskej časti Bratislava-Nové Mesto

Žiadateľ: Kozáková Zuzana Mgr., Oddelenie právne, podnikateľské, správy pozemkov a evidencie súpisných čísiel
Žiadosť zo dňa: 27.02.2020
Parcela č.: 11903/209, C KN, k. ú. Nové Mesto
Lokalizácia v území: Mikovíniho ulica
Urbanistický obvod: 057

V zmysle **Územného plánu hl. mesta SR Bratislavy** z r. 2007 v znení neskorších zmien a doplnkov je pozemok s parc. č. **11903/209** k.ú: Nové Mesto súčasťou **stabilizovaného** územia určeného pre **viacpodlažnú zástavbu obytného územia** (kód funkcie **101**). Príslušný regulatív funkčného využitia plôch ako aj schému z Územného plánu hl. mesta SR Bratislavy Vám zasielame v prílohe.

Podľa uvedeného územného plánu je **stabilizované územie** také územie mesta, v ktorom územný plán ponecháva súčasné funkčné využitie a predpokladá istú mieru stavebných zásahov (dostavba, prístavba, nadstavba, prestavba, novostavba), pričom sa zásadne nemení charakter stabilizovaného územia. Mierkou a limitom pre nové zásahy v stabilizovanom území je najmä charakteristický obraz a proporcie konkrétneho územia, ktoré je nevyhnutné pri novej výstavbe v stabilizovanom území akceptovať, chrániť a rozvíjať. **Ak nový návrh nerešpektuje charakteristické princípy, ktoré reprezentujú existujúcu zástavbu a vnáša do nej neprijateľný kontrast resp. neúmerné zaťaženie pozemku, nie je možné takúto stavbu v stabilizovanom území umiestniť.** Základným princípom pri stanovení regulácie stabilizovaných území je uplatnenie požiadaviek a regulatívov funkčného dotvárania územia na zvýšenie kvality prostredia (nielen zvýšenie kvality zástavby, ale aj zvýšenie prevádzkovej kvality územia).

Komplexné informácie o Vašom záujmovom území získate nahliadnutím do **Územného plánu hl. mesta SR Bratislavy**, rok 2007 a jeho zmeny a doplnky, ktoré zverejnené na adrese: www.bratislava.sk/sk/uzemny-plan.

☎/fax 02/49 253 512 / 02/45 529 459	Bankové spojenie Prima banka Slovensko, a. s.	Číslo účtu SK08 5600 0000 0018 0034 7007	IČO 603317	Stránkové dni Pondelok 8 - 12,00 13 - 17,00 Streda 8 - 12,00 13 - 17,00
e-mail: podatelna@banm.sk www.banm.sk			DIČ 2020887385	

Táto územnoplánovacia informácia platí jeden rok od dátumu vydania, pokiaľ nebola schválená nová územnoplánovacia dokumentácia, prípadne zmeny a doplnky územnoplánovacej dokumentácie, na základe ktorej bola vydaná. Toto vyjadrenie **nenahrádza** stanovisko mestskej časti Bratislava-Nové Mesto k investičnému zámeru.

Prílohy

1x charakteristika regulácie funkčného využitia plôch (kód 101)

1x schéma z Územného plánu hl. mesta SR Bratislavy

Na vedomie

Magistrát hl. mesta SR Bratislavy – odd. UIČ

MČ BANM, odd. ÚK a SP



Mgr. Rudolf Kusý
starosta mestskej časti

v z. podľa poverenia č. 114/2019
zo dňa 30.09.2019

Ing. arch. Peter Vaškovič
zástupca starostu mestskej časti

☎/fax	Bankové spojenie	Číslo účtu	IČO	Stránkové dni
02/49 253 512 / 02/45 529 459	Prima banka Slovensko, a. s.	SK08 5600 0000 0018 0034 7007	603317	Pondelok 8 - 12,00 13 - 17,00 Streda 8 - 12,00 13 - 17,00
e-mail: podatelna@banm.sk www.banm.sk			DIČ 2020887385	

C. 2. REGULÁCIA FUNKČNÉHO VYUŽITIA PLÔCH

OBYTNÉ ÚZEMIA		101
101	viacpodlažná zástavba obytného územia	
102	málopodlažná zástavba obytného územia	
PODMIENKY FUNKČNÉHO VYUŽITIA PLÔCH		
<p>Územia slúžiace pre bývanie vo viacpodlažných bytových domoch a k nim prislúchajúce nevyhnutné zariadenia – v súlade s významom a potrebami územia stavby občianskeho vybavenia, zeleň, ihriská, vodné plochy ako súčasť parteru a plôch zelene, dopravné a technické vybavenie, garáže, zariadenia pre požiaru ochranu a civilnú obranu. Podiel funkcie bývania musí tvoriť minimálne 70% z celkových podlažných plôch nadzemnej časti zástavby funkčnej plochy.</p> <p>Základné občianske vybavenie musí skladbou a kapacitou zodpovedať veľkosti a funkcii územia.</p>		
SPOSÔBY VYUŽITIA FUNKČNÝCH PLÔCH		
prevládajúce		
- viacpodlažné bytové domy		
prípustné		
V území je prípustné umiestňovať najmä :		
<ul style="list-style-type: none"> - stavby a zariadenia zabezpečujúce komplexnosť a obsluhu obytného územia v súlade s významom a potrebami územia, zariadenia občianskej vybavenosti predovšetkým vstavané do objektov bývania - zariadenia obchodu a služieb, verejného stravovania, zariadenia pre kultúru, školstvo, zariadenia pre zdravotníctvo a sociálnu pomoc - zeleň líniovú a plošnú, zeleň pozemkov obytných budov - vodné plochy ako súčasť parteru a plôch zelene - zariadenia a vedenia technickej a dopravnej vybavenosti pre obsluhu územia 		
prípustné v obmedzenom rozsahu		
V území je prípustné umiestňovať v obmedzenom rozsahu najmä :		
<ul style="list-style-type: none"> - bytové domy do 4 nadzemných podlaží, rodinné domy v doplnkovom rozsahu - zariadenia občianskej vybavenosti lokálneho významu, pokiaľ nie sú súčasťou lokálnych centier - zariadenia telovýchovy a voľného času, zariadenia sociálnej starostlivosti rozptýlené v území - solitérne stavby občianskej vybavenosti slúžiace širšiemu územiu - zariadenia drobných prevádzok služieb - zariadenia na separovaný zber komunálnych odpadov miestneho významu vrátane komunálnych odpadov s obsahom škodlivín z domácností 		
neprípustné		
V území nie je prípustné umiestňovať najmä:		
<ul style="list-style-type: none"> - zariadenia s negatívnymi účinkami na stavby a zariadenia v ich okolí <ul style="list-style-type: none"> - stavby občianskej vybavenosti areálového typu s vysokou koncentráciou návštevníkov a nárokov na obsluhu územia - stavby na individuálnu rekreáciu - areály priemyselných podnikov, zariadenia priemyselnej a poľnohospodárskej výroby - skladové areály, distribučné centrá a logistické parky, stavebné dvory - ČSPH s umyvárňou automobilov a plničkou plynu - tranzitné vedenia technickej vybavenosti nadradeného významu - zariadenia odpadového hospodárstva okrem prípustných v obmedzenom rozsahu - stavby a zariadenia nesúvisiace s funkciou 		


Schéma z Územného plánu hl. mesta SR Bratislavy


Legenda regulačného výkresu

 Žiadosť o územnoplánovaciu informáciu - pozemky

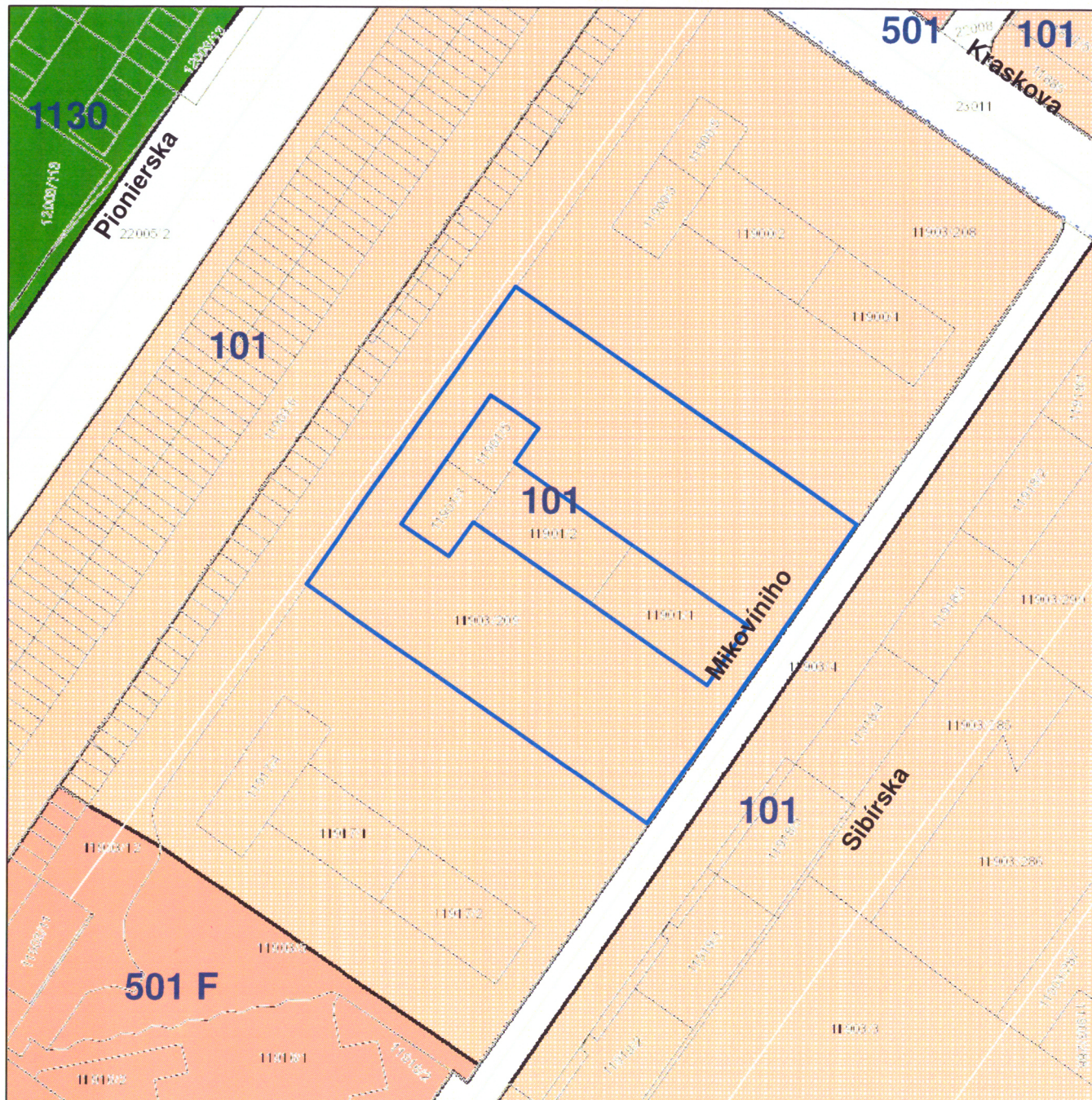
Funkčné využitie územia (kód)

 obytné územie stabilizované (101)

 zmiešané územia rozvojové (501)

 zmiešané územia stabilizované (501)

 územia mestskej zelene rozvojové (1130)



0 12,5 25 50 Meters

