
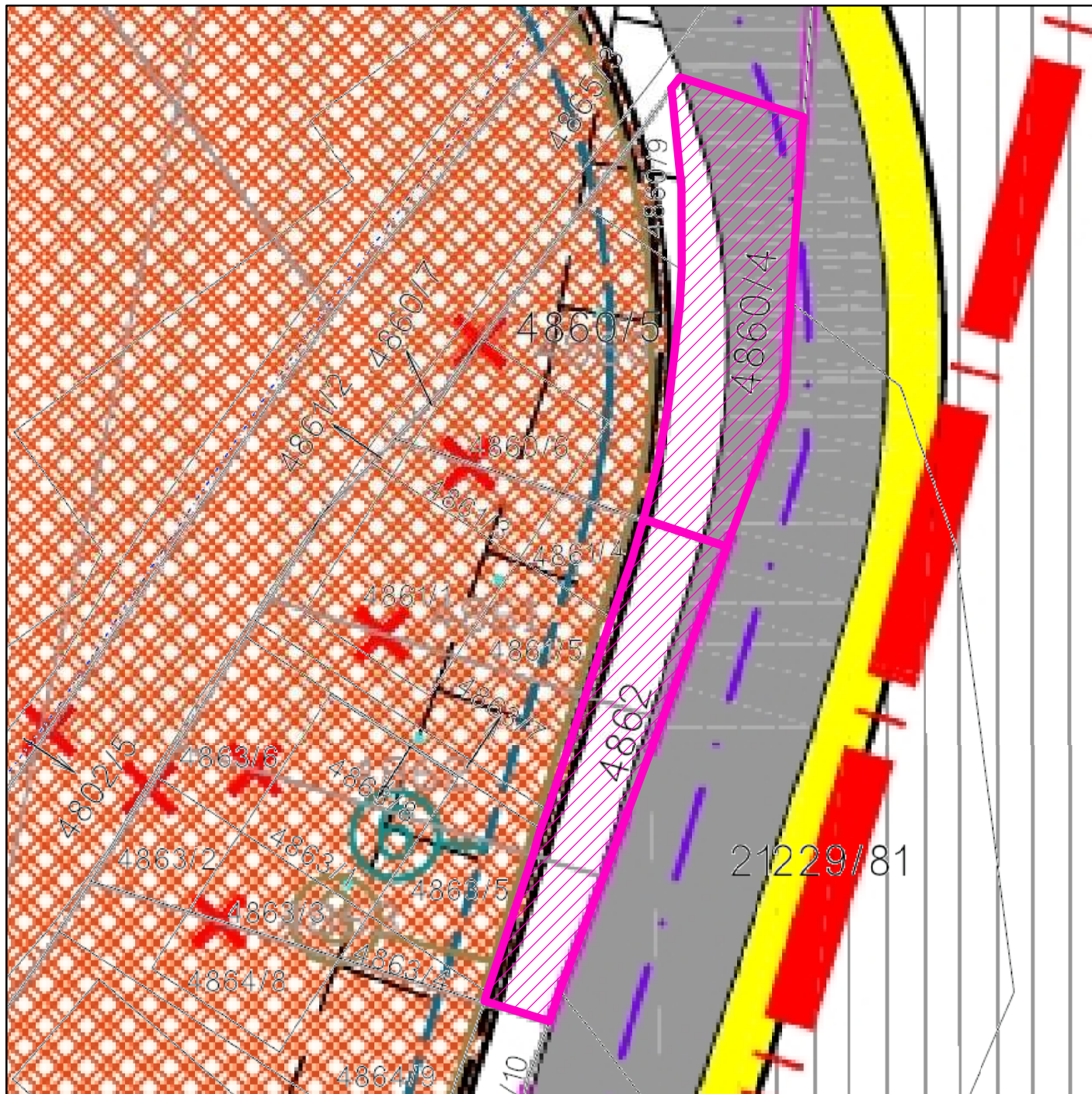

















































Schéma z Priestorovej a funkčnej regulácie ÚPZ Podhorský pás

 Žiadosť o územnoplánovaciu informáciu - pozemky



- | | | | |
|---|--|---|--|
|  | OBYTNÉ OÚZEMIE BYTOVÝCH DOMOV |  | HRANICA PARCELY PODĽA PŔVODNÉHO KATASTRA |
|  | OBYTNÉ OÚZEMIE BYTOVÝCH A RODINNÝCH DOMOV |  | UPRAVENÁ HRANICA PARCELY V ZMYSLE KATASTRA |
|  | OBYTNÉ OÚZEMIE RODINNÝCH DOMOV |  | DOPORUČENÁ HRANICA NOVOVZNIKNUTEJ PARCELY |
|  | PLOCHY PRE INDIVIDUÁLNU REKREÁCIU |  | DOPORUČENÉ SCELENIE PARCELY |
|  | ŠPORTOVO – REKREAČNÁ PLOCHA |  | ZASTÁVKA MHD |
|  | PLOCHY OBČIANSKEJ VYBAVENOSTI |  | OS CESTY |
|  | PLOCHY TECHNICKEJ VYBAVENOSTI |  | CESTY |
|  | TRASY A PLOCHY ŽSR |  | CHODNÍKY |
|  | POL'NOHOSPODÁRSKE A VÝROBNÉ AREÁLY |  | CYKLOTRASA |
|  | POL'NOHOSPODÁRSKA PŔDA |  | VYHLADKOVÁ TRASA |
|  | CHRÁNENÉ VINOHRADNÍCKE HONY |  | DOPORUČENÝ VJAZD NA PARCELU |
|  | PRESTAVBA NA ZARIADENIA VINNEJ CESTY |  | ULIČNÁ ČIARA |
|  | ŔEČOVÁ ZELEŇ |  | HLAVNÁ STAVEBNÁ ČIARA |
|  | LESY |  | PODRUŽNÁ STAVEBNÁ ČIARA |
|  | ZELEŇ V OBYTNOM ŔZEMÍ |  | HRANICA MOŽNEJ ZÁSTAVBY |
|  | HRANICA CHRÁN. PRÍR. AREÁLU (5. ST. OCHR.) |  | BIOKORIDOR |
|  | HRANICA RIEŠENÉHO ŔZEMIA |  | HRANICA REGIONÁLNEHO BIOCENTRA 20/CI |
|  | HRANICA SEKTORU |  | HRANICA CHKO MALÉ KARPATY |
|  | HRANICA INTRAVILÁNU | REGULATÍV PRE PLOCHY INDIVIDUÁLNEJ REKREÁCIE | |
|  | HRANICA LESA |  | MAXIMÁLNY POČET NADZEMNÝCH PODLAŽÍ |
|  | OCHRANNÉ PÁSMO LESA |  | UKAZOVATEĽ VYJADRENÝ V TEXTOVEJ ČÁSTI |
|  | OCHRANNÉ PÁSMO TECHNICKEJ VYBAVENOSTI | REGULATÍV PRE OSTATNÉ PLOCHY | |
|  | OCHRANNÉ PÁSMO DOPRAVNEJ VYBAVENOSTI |  | SEKTOR – LOKALITA |
|  | VVN 110 KV |  | MAXIMÁLNY POČET NADZEMNÝCH PODLAŽÍ |
|  | VODNÉ TOKY A PLOCHY |  | MAXIMÁLNY KOEFICIENT ZÁSTAVANEJ PLOCHY |
|  | NÁSTUPNÉ BODY DO BLP |  | MINIMÁLNY KOEFICIENT VOĽNEJ ZELENEJ PLOCHY |

