

**Tomáš Ircha - KVT, Zátšie 10, 831 03, Bratislava, IČO: 34 239 448**

MESTSKÝ ÚRAD BRATISLAVA MESTSTKEJ ČASTI BRATISLAVA-NOVÉ MESTO Junácka 1, 832 91 Bratislava	
19. 07. 2019	
Číslo záznamu: 28014	Číslo spisu:
Prílohy:	Výnos:

Miestny úrad Bratislava - Nové Mesto  
Junácka 1  
832 91  
Bratislava

Vec: Žiadosť o predaj majetku

Naša spoločnosť vás týmto žiada o odpredaj nasledovných nehnuteľností:

- parcela reg. C, č. parc. **12780/172**, druh pozemku zastavané plochy a nádvoria, o výmere **424 m<sup>2</sup>**, zapísanej na LV č. 5510, katastrálne územie Nové Mesto, okres Bratislava III, nachádzajúca sa pod budovou, súp.č. 1099, zapísanej na LV č. 2036, ktorá je vo vlastníctve našej spoločnosti
- novovytvorená parcela reg. C, č. parc. **12780/262**, druh pozemku zastavané plochy a nádvoria, o výmere **1 255 m<sup>2</sup>**, ktorá vznikla na základe geometrického plánu č. 65/16 na oddelenie pozemkov, vyhotoveného dňa 23.11.2016, spoločnosťou GEOSsys s.r.o., Rezedova 25/B, 821 01 Bratislava, IČO: 35849894, autorizačne overeného dňa 24.11.2016, Ing. Pavlom Mydlárom, úradne overeného dňa 09.12.2016, Ing. Mariánom Druskom pod č. 2642/2016, z pôvodnej parcely reg. C, parc. č. 12780/3, druh pozemku zastavané plochy a nádvoria o výmere 5266 m<sup>2</sup>, zapísanej na LV 5510, katastrálne územie Nové Mesto.

Zhrnutie

Druh pozemku	Číslo parcely	Výmera (m <sup>2</sup> )
LV č. 5510	12780/172	424,00
GP č. 65/15	12780/262	1255,00




S úctou

V Bratislave dňa 17.07.2019

Ing. Tomáš Ircha

Spoplatnené v zmysle  
zákona č. 145/1995 Z.z.

Geometrický plán je podkladom na právne úkony, keď údaje doterajšieho stavu výkazu výmer sú zhodné s údajmi platných výpisov z katastra nehnuteľností.

<b>Vyhoviteľ</b>  <b>GEOsys s.r.o.</b> geodetická kancelária Rezedová 25/B 821 01 Bratislava IČO: 35 849 894	Kraj <b>Bratislavský</b>	Okres <b>Bratislava III.</b>	Obec <b>Bratislava m.č. Nové Mesto</b>
	Kat. územie <b>Nové Mesto</b>	Číslo plánu <b>65/16</b>	Mapový list č. <b>Pezinok 8-8/43</b>
<b>GEOMETRICKÝ PLÁN</b> na oddelenie pozemku parc.č.12780/262.			
Vyhoviteľ <b>Vyhoviteľ</b>	Autorizačne overil		Úradne overil
Dňa <b>23.11.2016</b>	Meno: <b>Ing. Pavol Mydlár</b>	Dňa <b>24.11.2016</b>	Meno: <b>Ing. Pavol Mydlár</b>
Nové hranice boli v prírode označené <b>oplotením, klincami</b>		Náležitost'ami a presnosťou zodpovedá prepisom	Dňa: <b>9. 12. 2016</b>
Záznam podrobného merania (meračský náčrt) č. <b>5773</b>			Číslo: <b>2642/2016</b>
Súradnice bodov označených číslami a ostatné meračské údaje sú uložené vo všeobecnej dokumentácii			Úradne overené podľa § 9 zákona NR SR č. 215/1995 Z.z. o geodézii a kartografii
 Pečiatka a podpis		 Pečiatka a podpis	