
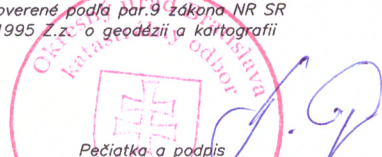


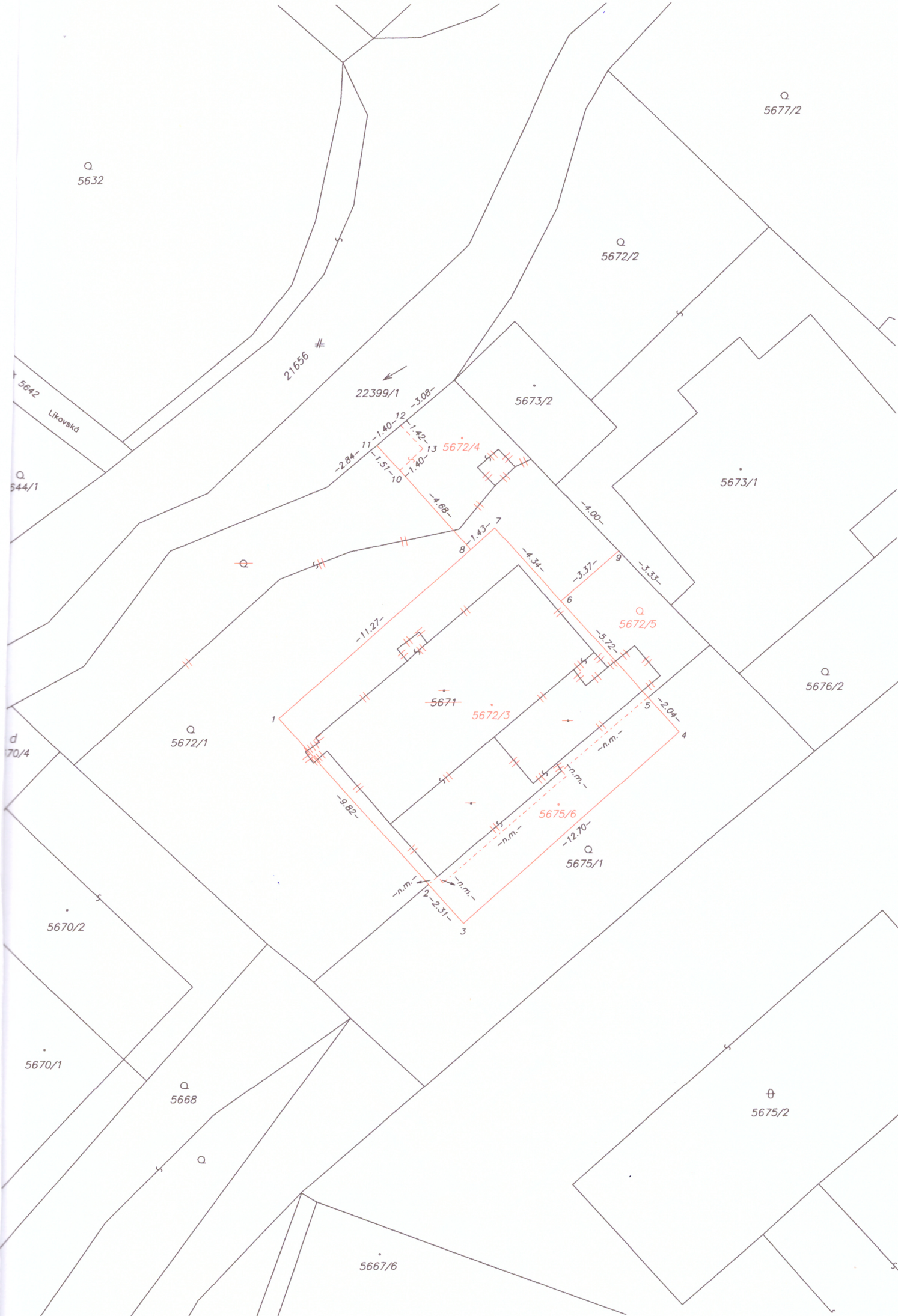
V Ý K A Z V Ý M E R

Doterajší stav			Zmeny						Nový stav						
Číslo			Výmera		Druh pozemku	Diel	k parcele číslo	m ²	od parcely číslo	m ²	Číslo parcely	Výmera		Druh pozemku	Vlastník (iná opráv.osoba) adresa,(sídlo)
PK vložky	parcely		ha	m ²								ha	m ²		
LV	PK	KN													
Stav právny je totožný s registrom C KN															
2500		5671	99		zast.pl.						5671			zaniká	
2500		5672/1	308		záhrady						5672/1	216		záhrady ₄	Ján Mosný a manž. Soňa Povraznícka 3, BA
											5672/3	129		zast.pl. _{15 10}	Detto
											5672/4	42		zast.pl. _{16 7}	Detto
											5672/5	20		záhrady ₄	Detto
2181		5675/1	144		záhrady						5675/1	119		záhrady ₄	M.Č. Bratislava Nové Mesto
											5675/6	25		zast.pl. _{15 10}	Detto
Spolu :			551												
<p>Legenda: kód spôsobu využívania 4 - pozemok prevažne v zastavanom území obce alebo v záhradkárskej osade, na ktorom sa pestuje zelenina, ovocie, okrasná nížka a vysoká zeľaň a iné poľnohospodárske plodiny 15 - pozemok, na ktorom je postavená bytová budova označená súpisným číslom 16 - pozemok, na ktorom je postavená nebytová budova označená súpisným číslom kód druhu stavby 7 - samostatne stojaca garáž 10 - rodinný dom</p>															

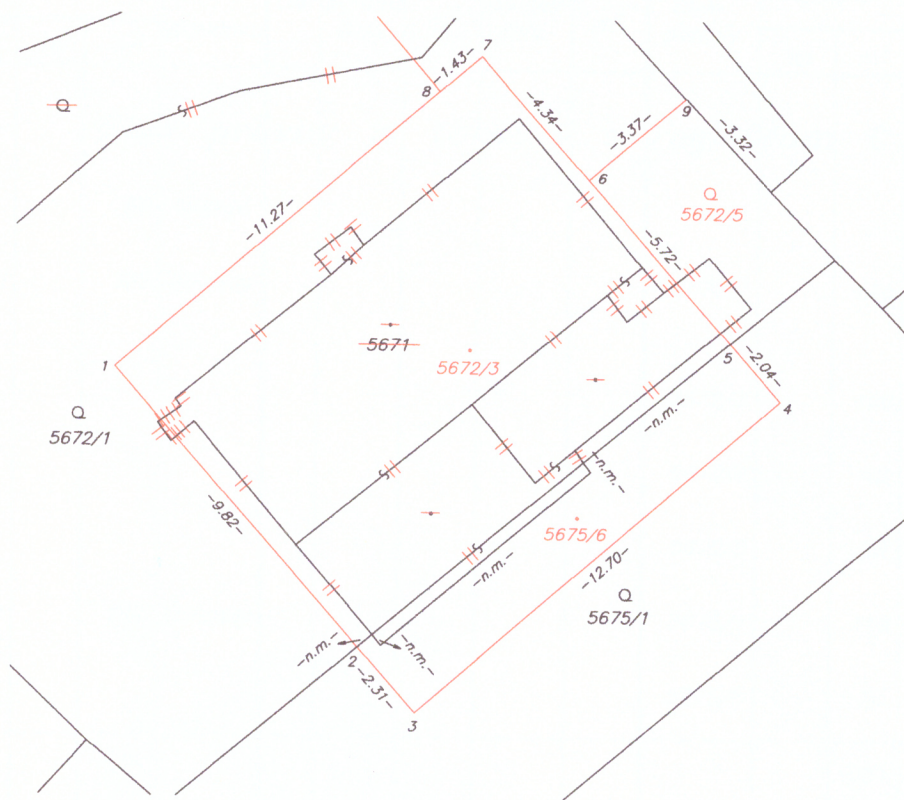
Spoplatnené v zmysle zákona č. 145/1995 Z.z.

Geometrický plán je podkladom na právne úkony, keď údaje doterajšieho stavu výkazu výmer sú zhodné s údajmi platných výpisov z katastra nehnuteľností

Vyhotovitel Filip Fronc - GEOMEPE Zememeračská kancelária Líščie údolie 77 841 04 Bratislava TEL: 0903 844 844 IČO:40097960 filip.fronc@gmail.com		Kraj Bratislavský	Okres Bratislava III	Obec Bratislava - m.č. Nové Mesto
		Kat. územie Vinohrady	Číslo plánu 27/2018	Mapový list č. Pezinok 9-8/34
		GEOMETRICKÝ PLÁN na zameranie rodinného domu na parc.č. 5672/3, 5675/6 a garáže na parc.č. 5672/4		
Vyhotovil: Dňa: 2.3.2018 Meno: Ing. Ondrej Paulík		Autorizačne overil Dňa: 2.3.2018 Meno: Ing. Viera Froncová		Úradne overil Meno: Ing. Cipová Magdaléna Dňa: 14 MAR. 2018 Číslo: 529/2018
Nové hranice boli v prírode označené múrom Záznam podrobného merania (meračský náčrt) č. E 6113 Súradnice bodov označených číslami a ostatné meračské údaje sú uložené vo všeobecnej dokumentácii		Náležitostami a presnosťou zodpovedá predpisom		Úradne overené podľa par.9 zákona NR SR č. 215/1995 Z.z. o geodézii a kartografii
		 Pečiatka a podpis		 Pečiatka a podpis



Detail "A" – Doterajší stav



Detail "A" – Nový stav

