

Rek. obnova ZŠ Cádrova
01/01/2013 - 31/12/2013

strana : 1 / 1




OK	DD	EVC	DATUM	Suma v EUR	UMD	HS	UDAL	HS	POPIS	MENO	VARsym	AKCIA
Počiatočný stav :				0,00								
FD	FD1	1891	20/12/2013	112 458,08	042 345				Rek.obnova ZŠ Cádrova	Staffin Plus	093/2013	
FD	FD1	1894	23/12/2013	41 940,00	042 345				Rek.obnova ZŠ Cádrova	Insspol s.r.o.	2013234	
Stav za obdobie 201312 :				154 398,08	Obraty MD :		154 398,08		Obraty DAL :		0,00	

Konečný stav : 154 398,08 Obraty MD : 154 398,08 Obraty DAL : 0,00

Vytvorené dňa 09.09.2014



Geometrický plán je podkladom na právne úkony, keď údaje doterajšieho stavu výkazu výmer sú zhodné s údajmi platných výpisov z katastra nehnuteľnosti

Vyhotovitel GEOŠ – g.k., s.r.o. Radlinského 28 811 07 BRATISLAVA IČO: 359 43 246 IČ DPH: SK2022026468 tel: 0905 182 574 www.geosgk.sk, geosgk@gmail.com		Kraj Bratislavský	Okres Bratislava III	Obec Bratislava - m.č. Nové Mesto
Kat. územie Vinohrady		Číslo plánu 28/2014	Mapový list č.: Pezinok 9-9/12 Pezinok 9-9/14	
GEOMETRICKÝ PLÁN <i>na zameranie skutočného stavu</i> <i>stavby na p. č. 6128/4, 6128/58, 6128/59, 6128/60.</i>				
Vyhotovil Dňa: 11. 03. 2014 Meno: Ing. Jana Glogovská		Autorizačne overil: Dňa: 11. 03. 2014 Meno: Ing. Marián Šuran		Úradne overil Meno: Ing. Ľubica Čalábošková Dňa: 20. MAR 2014 Číslo: 567 /2014
Nové hranice boli v prírode označené múrom, plotom, obrubníkom Záznam podrobného merania (meračský náčrt) č. 5337		Náležitost'ami a presnosťou zodpovedá predpisom 		Úradne overené podľa § 9 zákona NR SR č. 215/1995 Z.z. o geodézii a kartografii
Súradnice bodov označených číslami a ostatné meračské údaje sú uložené vo všeobecnej dokumentácii				Pečiatka a podpis 

VÝKAZ VÝMER

Doterajší stav					Zmeny					Nový stav					
Číslo			Výmera		Druh pozemku	Diel	k parcele číslo	m ²	od parcely číslo	m ²	Číslo parcely	Výmera		Druh pozemku	Vlastník, (iná oprávnená osoba) adresa, (sídlo)
PK vložky	parcely		ha	m ²								ha	m ²		
LV	PK	KN	ha	m ²								ha	m ²	kód	
<i>Stav právny je totožný s registrom C KN</i>															
3686		6128/1	1	0334	ost. pl.						6128/1	8122		ost. pl. 37	Mestská časť Bratislava - Nové Mesto, Junácka 1, Bratislava
3686		6128/4		755	zast. pl.						6128/4	798		zast. pl. 16 11	detto
3686		6128/10		379	zast. pl.						6128/10	363		zast. pl. 22	detto
											6128/58	650		ost. pl. 30	detto
											6128/59	560		ost. pl. 30	detto
											6128/60	975		zast. pl. 22	detto
Spolu:			1	1468							1	1468			

Legenda: kód spôsobu využívania pozemkov:

- 16 - Pozemok, na ktorom je postavená nebytová budova označená súpisným číslom
- 22 - Pozemok, na ktorom je postavená inžinierska stavba - cestná, miestna a účelová komunikácia, lesná cesta, poľná cesta, chodník, nekryté parkovisko a ich súčasti
- 30 - Pozemok, na ktorom je ihrisko, štadión, kúpalisko, športová dráha, autokemp, táborisko
- 37 - Pozemok, na ktorom sú skaly, svahy, rokliny, výmole, vysoké medze s krovím alebo kamením a iné plochy, ktoré neposkytujú trvalý úžitok

kód druhu stavby: 11 - Budova pre školstvo, na vzdelávanie a výskum

